

شماره:	۱۴۰۳/۲۵۸۶۷۷	بخشنامه به دستگاه‌های اجرایی، مهندسان مشاور
تاریخ:	۱۴۰۳/۰۵/۳۱	
موضوع: تعرفه خدمات نقشه‌برداری، سال ۱۴۰۳		

به استناد ماده (۳۴) قانون احکام دائمی برنامه‌های توسعه کشور و آیین‌نامه اجرایی آن، موضوع تصویب‌نامه شماره ۲۵۲۵۴/ت/۵۷۶۹۷هـ مورخ ۱۴۰۰/۰۳/۰۸ هیات محترم وزیران و ماده (۲۳) قانون برنامه و بودجه، به پیوست "دستورالعمل تعرفه خدمات نقشه‌برداری" که مبانی آن به تصویب شورای عالی فنی رسیده است، از نوع لازم‌الاجرا ابلاغ می‌شود تا برای پرداخت هزینه خدمات نقشه‌برداری از تاریخ ۱۴۰۳/۰۱/۰۱ به بعد، به مورد اجرا گذاشته شود.

چنانچه انتخاب مشاور برای انجام خدمات نقشه‌برداری به روش تعرفه، موضوع بند (چ) ماده (۱۶) آیین‌نامه خرید خدمات مشاوره، مصوبه شماره ۱۹۳۵۴۲/ت/۴۲۹۸۶ک مورخ ۱۳۸۸/۱۰/۰۱، انجام شده باشد، اعمال هرگونه ضریب افزایشی یا کاهشی (پلوس یا مینوس) به دستورالعمل پیوست ممنوع است. همچنین از تاریخ ابلاغ این بخشنامه، استفاده از روش‌های انتخاب براساس کیفیت (QBS)، انتخاب بر اساس کیفیت و قیمت (QCBS) و بودجه ثابت برای واگذاری خدمات نقشه‌برداری ممنوع است. در صورت عدم تطابق خدمات موضوع قرارداد با تعرفه پیوست، با تایید و مسئولیت بالاترین مقام دستگاه کارفرمایی، استفاده از روش‌های یاد شده مجاز می‌باشد.

با توجه به اینکه مبالغ مندرج در تعرفه پیوست بر مبنای پرداخت نقدی به مشاوران محاسبه و تعیین شده است، در قراردادهایی که حق‌الزحمه آنها براساس "تعرفه خدمات نقشه‌برداری" و بدون اعمال ضریب افزایشی یا کاهشی (پلوس یا مینوس) محاسبه و پرداخت می‌شود، در صورتی که حق‌الزحمه قرارداد در قالب اسناد خزانه اسلامی پرداخت شود، هزینه خدمات ارائه شده در سال ۱۴۰۳ با احتساب تفاوت مبلغ صورت‌حساب مشاور با مبلغ واقعی فروش اسناد پرداختی (اصل مبلغ + حفظ قدرت خرید مطابق با آیین‌نامه واگذاری اسناد خزانه اسلامی در قوانین بودجه سالیانه) به مشاور پرداخت می‌شود. برای تعیین مبلغ واقعی فروش اسناد خزانه اسلامی، میانگین قیمت پایانی هفت روز کاری منتهی به تاریخ پرداخت صورت‌حساب، برای نمادهای موجود در فرابورس ایران به نشانی <https://www.ifb.ir> ملاک عمل قرار می‌گیرد.

یادآور می‌شود اعمال دستورالعمل تبدیل اسناد خزانه اسلامی به وجه نقد، موضوع بخشنامه شماره ۱۴۰۱/۵۶۳۳۳۶ مورخ ۱۴۰۱/۱۰/۱۷، در خصوص قراردادهایی که حق‌الزحمه آنها براساس دستورالعمل پیوست محاسبه و پرداخت می‌شود، موضوعیت ندارد.

سیدحمید پورمحمدی



دستورالعمل تعرفه‌های خدمات نقشه‌برداری

پیوست بخشنامه شماره ۱۴۰۳/۲۵۸۶۷۷ مورخ ۱۴۰۳/۰۵/۳۱

- ۱- شمول تعرفه‌های این دستورالعمل به باقیمانده قراردادهای در دست اجرا در صورتی است که شرح ردیف تعرفه قرارداد با شرح ردیف تعرفه‌های پیوست مطابقت کامل داشته و خدمات باقیمانده در مدت پیش‌بینی شده در قرارداد و تمدید مجاز آن انجام شود.
- ۲- نظارت و کنترل فنی بر قراردادهای خدمات نقشه‌برداری به عهده سازمان نقشه‌برداری کشور است. صورتحساب خدمات نظارت و کنترل فنی بر مبنای حداقل ۵ درصد و حداکثر ۱۵ درصد مبلغ حق‌الزحمه قرارداد، مطابق با تعرفه ابلاغی و طبق رابطه زیر محاسبه می‌شود:

$$r = \frac{R + 0.7}{1.7} \quad (مبلغ حق‌الزحمه قرارداد بر حسب ریال) \times 11 = \text{مبلغ حق نظارت بر حسب ریال}$$

تبصره ۱: حق نظارت کمتر از ۵ درصد مبلغ قرارداد، معادل ۵ درصد و حق نظارت بیشتر از ۱۵ درصد مبلغ قرارداد، معادل ۱۵ درصد لحاظ خواهد شد.

تبصره ۲: تعرفه‌های پیوست بدون احتساب حق نظارت و کنترل فنی سازمان نقشه‌برداری کشور می‌باشد.

تبصره ۳: در صورت عدم وجود خدمات موضوع قرارداد در ردیف‌های تعرفه پیوست، مبلغ صورت‌حساب نهایی ملاک تعیین مبلغ حق نظارت خواهد بود.

۳- هزینه‌های بالاسری در تعرفه‌ها منظور شده است.

۴- ضریب‌های منطقه‌ای تعرفه‌های نقشه‌برداری مطابق ضریب‌های منطقه‌ای دستورالعمل تعیین حق‌الزحمه خدمات نظارت (ضریب R)، (ضمیمه شماره ۲ بخشنامه شماره ۱۴۰۳/۱۶۹۸۹۰ مورخ ۱۴۰۳/۰۴/۰۹) و با توجه به توضیحات زیر به تعرفه‌های تهیه نقشه به روش مستقیم زمینی، عملیات زمینی تهیه نقشه با استفاده از تصاویر هوایی، عملیات تکمیل زمینی و گویاسازی، تهیه نقشه کاداستر شهری و غیرشهری، عملیات ترازبایی، عملیات تعیین موقعیت ماهواره‌ای و عملیات شناسایی و ساختمان نقاط (موارد مربوط در ردیف‌های ۷۲۰۱۱۱۰۱ تا ۷۲۰۸۱۱۱۲)، تصویربرداری هوایی با پهپاد، لیزر اسکن زمینی و همچنین تعرفه‌های تهیه مقاطع عرضی رودخانه‌ها (ردیف‌های ۷۲۱۰۱۲۱۱ تا ۷۲۱۰۱۲۱۵) و عملیات زمینی خدمات رفتارسنجی ژئودتیک (ردیف‌های ۷۲۱۲۱۱۱۱، ۷۲۱۲۱۱۴۱ و ۷۲۱۲۱۱۷۱) اعمال می‌گردد. برای تعرفه‌های هیدروگرافی (ردیف‌های ۷۲۱۰۱۱۱۱ تا ۷۲۱۰۱۱۱۶، ۷۲۱۰۱۳۱۱ تا ۷۲۱۰۱۵۱۱ و ۷۲۱۰۱۶۱۱) ضریب منطقه‌ای طبق رابطه زیر محاسبه می‌شود:

$$r = \frac{R + 0.7}{1.7}$$

ضریب منطقه‌ای عملیات آبنگاری: r

ضریب منطقه‌ای مربوط در بخشنامه فوق‌الذکر: R

۴-۱- تغییر نام بخش‌ها مقدار ضرایب را تغییر نمی‌دهد. چنانچه تغییری در تقسیمات کشوری ایجاد شود ضریب منطقه‌ای قبل از تغییر، ملاک عمل می‌باشد.

۴-۲- برای اعمال ضریب منطقه‌ای در پروژه‌هایی که در بیش از یک بخش واقع شده‌اند، این ضریب به تناسب محدوده واقع شده در هر بخش محاسبه می‌شود.

۵- با تشخیص دستگاه نظارت (سازمان نقشه‌برداری کشور) برای جبران صعوبت کار در مناطق جنگلی، تا ۸۰٪ و در مناطق دارای موانع کاری موثر (از قبیل مرداب، برکه، تالاب، مانداب، شالیزار، باغ، عدم وجود راه دسترسی، ترافیک و ازدحام در مناطق شهری، فصل کاری نامناسب، فاصله محدوده هیدروگرافی از نزدیکترین بندر و مانند آنها)، تا ۴۰٪، منحصراً به بهای واحد تعرفه‌های عملیات زمینی، تعرفه‌های عملیات زمینی تهیه نقشه به روش نقشه‌برداری هوایی و تعرفه‌های هیدروگرافی، تعرفه‌های تهیه مقاطع عرضی رودخانه‌ها (ردیف‌های ۷۲۱۰۱۲۱۱ تا ۷۲۱۰۱۲۱۵) و عملیات زمینی خدمات رفتارسنجی ژئودتیک (ردیف‌های ۷۲۱۲۱۱۱۱، ۷۲۱۲۱۱۴۱ و ۷۲۱۲۱۱۷۱) اعمال می‌شود.

تبصره: در مناطق جنگلی در صورتی که موانع کاری موثر وجود داشته باشد اعمال ضریب صعوبت تماماً با نظر دستگاه نظارت

دستورالعمل تعرفه‌های خدمات نقشه‌برداری

پیوست بخشنامه شماره ۱۴۰۳/۲۵۸۶۷۷ مورخ ۱۴۰۳/۰۵/۳۱

(سازمان نقشه‌برداری کشور) و کارفرما امکان پذیر می‌باشد.

- ۶- در عملیات تهیه نقشه، زمین‌های با خط بزرگترین شیب تا ۳٪ دشت، بیش از ۳٪ تا ۷٪ تپه ماهور، بیش از ۷٪ تا ۲۰٪ کوهستان، بیش از ۲۰٪ تا ۶۰٪ کوهستان سخت و بیش از ۶۰٪ کوهستان خیلی سخت قلمداد می‌شود.
- ۷- برای بهنگام سازی نقشه‌های ۱/۲۰۰۰، ۱/۱۰۰۰ و ۱/۵۰۰ با عوارض شهری به روش نقشه‌برداری هوایی، در صورت وجود نقشه‌های رقومی سه بعدی هم مقیاس از منطقه مورد نظر، هزینه عملیات به صورت زیر محاسبه می‌گردد:
- هزینه عملیات زمینی، تکمیل زمینی و گویاسازی معادل ۷۰ درصد تعرفه عملیات زمینی تهیه نقشه با طبقه‌بندی مشابه (برای عملیات تکمیل زمینی، گویا سازی عوارض و تهیه نقاط کنترل زمینی مورد نیاز).
 - هزینه عملیات مثلث‌بندی هوایی معادل ۱۰۰ درصد هزینه مثلث‌بندی هوایی تهیه نقشه با طبقه‌بندی مشابه.
 - هزینه عملیات تبدیل و ترسیم برای تغییرات بین صفر تا ۳۰ درصد معادل ۳۰ درصد، برای تغییرات بین ۳۰ تا ۷۰ درصد معادل ۷۰ درصد و برای تغییرات بین ۷۰ تا ۱۰۰ درصد معادل ۱۰۰ درصد تعرفه‌های تبدیل و ترسیم تهیه نقشه با طبقه بندی مشابه.
- ۸- مقیاس عکس برداری هوایی غیررقومی و یا اندازه پیکسل زمینی (GSD) جهت تهیه نقشه در مقیاس‌های مختلف و یا تولید داده و اطلاعات مکانی با دقت‌های ارتفاعی و مسطحاتی مختلف به روش نقشه‌برداری هوایی با استفاده از جدول زیر تعیین می‌گردد.

ردیف	دقت مسطحاتی (متر)	دقت ارتفاعی (متر)	مقیاس نقشه	مقیاس عکسبرداری	فاصله منحنی تراز (متر)	حداقل اندازه GSD (سانتیمتر)	حداکثر اندازه GSD (سانتیمتر)
۱	۷٫۵	۳٫۵	۱/۲۵۰۰۰	۱/۴۰۰۰۰	۱۰	۱۲۰	۲۰۰
۲	۳	۳٫۵	۱/۱۰۰۰۰	۱/۴۰۰۰۰	۱۰	۸۰	۱۲۰
۳	۳	۱٫۷	۱/۱۰۰۰۰	۱/۲۰۰۰۰	۵	۶۰	۸۰
۴	۳	۰٫۸۵	۱/۱۰۰۰۰	۱/۲۰۰۰۰	۲٫۵	۴۰	۶۰
۵	۳	۰٫۸۵	۱/۱۰۰۰۰	۱/۱۷۵۰۰	۲٫۵	۳۰	۴۰
۶	۳	۱٫۷	۱/۱۰۰۰۰	۱/۱۰۰۰۰	۵	۵۰	۶۰
۷	۳	۰٫۷	۱/۱۰۰۰۰	۱/۱۰۰۰۰	۲	۳۰	۴۰
۸	۳	۰٫۳۵	۱/۱۰۰۰۰	۱/۱۰۰۰۰	۱	۱۵	۲۵
۹	۱٫۵	۱٫۷	۱/۵۰۰۰	۱/۲۰۰۰۰	۵	۴۰	۵۰
۱۰	۱٫۵	۰٫۸۵	۱/۵۰۰۰	۱/۲۰۰۰۰	۲٫۵	۳۰	۴۰
۱۱	۱٫۵	۰٫۸۵	۱/۵۰۰۰	۱/۱۷۵۰۰	۲٫۵	۲۰	۳۰
۱۲	۱٫۵	۰٫۷۰	۱/۵۰۰۰	۱/۱۰۰۰۰	۲	۲۰	۲۵
۱۳	۱٫۵	۰٫۳۵	۱/۵۰۰۰	۱/۱۰۰۰۰	۱	۱۵	۲۰
۱۴	۰٫۶۰	۰٫۷۰	۱/۲۰۰۰	۱/۱۰۰۰۰	۲	۱۵	۲۰
۱۵	۰٫۶۰	۰٫۳۵	۱/۲۰۰۰	۱/۸۰۰۰	۱	۱۵	۱۸
۱۶	۰٫۶۰	۰٫۳۵	۱/۲۰۰۰	۱/۵۰۰۰	۱	۱۲	۱۵
۱۷	۰٫۶۰	۰٫۳۵	۱/۲۰۰۰	۱/۴۰۰۰	۱	۱۰	۱۲
۱۸	۰٫۳۰	۰٫۱۷	۱/۱۰۰۰	۱/۴۰۰۰	۰٫۵	۶	۸
۱۹	۰٫۳۰	۰٫۱۷	۱/۱۰۰۰	۱/۳۰۰۰	۰٫۵	۵	۶
۲۰	۰٫۱۵	۰٫۱۷	۱/۵۰۰	۱/۴۰۰۰	۰٫۵	۴	۶
۲۱	۰٫۱۵	۰٫۱۷	۱/۵۰۰	۱/۳۰۰۰	۰٫۵	۳	۴

دستورالعمل تعرفه‌های خدمات نقشه‌برداری

پیوست بخشنامه شماره ۱۴۰۳/۲۵۸۶۷۷ مورخ ۱۴۰۳/۰۵/۳۱

۹- هزینه آماده‌سازی اطلاعات نقشه‌های تهیه شده با استفاده از تصاویر هوایی برای ورود به سیستم‌های اطلاعات مکانی (تهیه فایل‌های GIS Ready)، بر اساس شرح خدمات ردیف شماره ۷۲۱۱۱۷۰۱ در آنالیز ردیف‌های مربوطه محاسبه شده و برای تهیه نقشه به روش مستقیم زمینی به میزان ۳٪ تعرفه‌های زمینی بدون اعمال ضریب منطقه‌ای تهیه نقشه‌های مورد نظر تعیین می‌گردد.

۱۰- در صورت استفاده از تصحیحات ارسالی از شبکه‌های تعیین موقعیت به روش RTK، به منظور تعیین موقعیت نقاط کنترل عکسی، تعیین موقعیت مختصات مراکز تصویر و یا برداشت و پیاده‌کردن نقاط در پروژه‌های تهیه نقشه به روش نقشه‌برداری زمینی، تکمیل زمینی و گویا سازی نقشه‌ها، تهیه نقشه‌های کاداستر، تهیه مقاطع طولی و عرضی، پیاده کردن مسیر، عمق یابی برای تهیه نقشه‌های هیدروگرافی، تهیه مقاطع عرضی رودخانه‌ها، عملیات اسکنر لیزر زمینی و ... ابتدا لازم است به روش مناسب از دقت مختصات بدست آمده به این روش در سطح منطقه اطمینان حاصل نمود. برای این منظور باید نتایج تعیین موقعیت بر روی ایستگاه‌های شبکه ماندگار و یا نقاط مرجع موجود در منطقه به روش RTK تعیین و با مختصات این ایستگاه‌ها مقایسه شود. در صورتی که میانگین اختلاف مولفه‌های مسطحاتی به دست آمده از یک ششم دقت مسطحاتی و میانگین اختلاف ارتفاع بدست آمده از یک چهارم دقت ارتفاعی مقیاس نقشه و اطلاعات مکانی مورد نظر کمتر باشد، استفاده از تصحیحات ارسالی و تعیین موقعیت به روش RTK با این تصحیحات مجاز می‌باشد.

۱۱- برای ایجاد سیستم‌های اطلاعات مکانی (GIS) و زیرساخت اطلاعات مکانی (SDI)، اکیپ کاری مناسب برای هر یک از مراحل امکان سنجی، طراحی، اجرا و پیاده‌سازی، آموزش و پشتیبانی، با هزینه ۲,۶۹۰,۰۰۰ ریال برای هر اکیپ ساعت یا ۲۱,۵۲۰,۰۰۰ ریال برای هر اکیپ روز بر اساس شرح خدمات ردیف شماره ۷۲۱۱۱۸۰۱ و ردیف شماره ۷۲۱۱۱۸۰۳ تعیین می‌گردد. تعداد اکیپ‌ها و میزان کارکرد هر اکیپ با توجه به نوع و حجم خدمات مورد قرارداد با توافق کارفرما تعیین می‌گردد.

۱۲- برای انجام عملیات اسکن لیزری زمینی، اکیپ کاری مناسب برای عملیات اسکن لیزری، ایجاد و اندازه‌گیری نقاط کنترل مورد نیاز و همچنین محاسبات و پردازش‌های مربوط به محاسبه و ارائه ابر نقاط بر اساس شرح خدمات ردیف شماره ۷۲۱۱۱۹۰۱ با هزینه ۳۷,۴۰۰,۰۰۰ ریال با اعمال ضریب منطقه‌ای مربوط برای هر اکیپ ساعت یا ۲۹۹,۲۰۰,۰۰۰ ریال با اعمال ضریب منطقه‌ای مربوط برای هر اکیپ روز تعیین می‌گردد. تعداد اکیپ‌ها و میزان کارکرد هر اکیپ با توجه به نوع و حجم خدمات مورد قرارداد با توافق کارفرما تعیین می‌گردد.

۱۳- برای انجام عملیات تصویربرداری هوایی با استفاده از پرنده‌های بدون سرنشین (پهپاد) و دوربین‌های مناسب برای تهیه نقشه به روش نقشه‌برداری هوایی، اکیپ کاری مناسب برای عملیات طراحی، تصویربرداری هوایی، تعیین موقعیت مراکز تصویر و محاسبات و پردازش‌های مربوط به اطلاعات موقعیت و وضعیت دوربین بر اساس شرح خدمات ردیف شماره ۷۲۱۱۱۹۱۱ با هزینه ۲۹,۲۰۰,۰۰۰ ریال با اعمال ضریب منطقه‌ای مربوط برای هر اکیپ ساعت یا ۲۳۳,۶۰۰,۰۰۰ ریال با اعمال ضریب منطقه‌ای مربوط برای هر اکیپ روز تعیین می‌گردد. تعداد اکیپ‌ها و میزان کارکرد هر اکیپ با توجه به نوع و حجم خدمات مورد قرارداد با توافق کارفرما تعیین می‌گردد.

۱۴- در تمام قراردادهای خدمات نقشه‌برداری که شامل عملیات زمینی و صحرایی باشد (عملیات تهیه نقشه به روش مستقیم زمینی عملیات زمینی تهیه نقشه با استفاده از تصاویر هوایی، عملیات تکمیل زمینی و گویا سازی، عمق‌یابی، تهیه مقاطع عرضی رودخانه‌ها، تعیین موقعیت نقاط با GPS، ترازبایی دقیق درجه ۱ و ترازبایی درجه ۳، عملیات زمینی خدمات رفتارسنجی ژئودتیک، لیزراسکن زمینی، تصویربرداری هوایی با پهپاد و مانند آنها) مبلغ سیمد و نود میلیون ریال (۳۹۰,۰۰۰,۰۰۰ ریال) با اعمال ضریب منطقه‌ای مربوط به عنوان هزینه تجهیز و اعزام اکیپ نقشه‌برداری به مبلغ کل قرارداد اضافه می‌گردد. در صورت پراکندگی مناطق مورد قرارداد که منجر به استقرار چندگانه یا جابجایی کلی اکیپ‌های زمینی گردد، با تأیید دستگاه نظارت این مبلغ بیش از یک بار به قرارداد قابل اعمال است.

دستورالعمل تعرفه‌های خدمات نقشه‌برداری

پیوست بخشنامه شماره ۱۴۰۳/۲۵۸۶۷۷ مورخ ۱۴۰۳/۰۵/۳۱

۱۵- با توجه به آنالیز تعرفه‌ها بر اساس ضوابط و مقررات طرح‌های تملک دارایی‌های سرمایه‌ای، در محاسبه حق‌الزحمه قراردادهای منعقد شده در قالب سایر طرح‌ها (به غیر از طرح‌های تملک دارایی‌های سرمایه‌ای)، ضریب ۱/۱۵۶ به عنوان ضریب جبرانی به مبلغ حق‌الزحمه قرارداد اعمال می‌گردد.

۱۶- در صورت وضعیت داشتن اعمال چندین ضریب (کاهشی و یا افزایشی)، نحوه اعمال بصورت حاصل ضرب ضرایب متعدد است.

۱۷- در صورت نیاز، سازمان برنامه و بودجه کشور در هر سال ردیف‌های جدید و نحوه تعدیل تعرفه‌های یاد شده برای قراردادهای آتی و همچنین قراردادهای منعقد شده را تعیین و ابلاغ می‌نماید.



ردیف	شماره صفحه	شماره تعرفه	شرح خدمات
۱	۸	۷۲۰۱۱۱۰۱	تهیه اطلاعات مکانی با دقت مسطحاتی ۷٫۵ متر و ارتفاعی ۳٫۵۰ متر و یا نقشه ۱/۲۵۰۰۰ از تصویر رقومی با GSD از ۱۲۰ تا ۲۰۰ سانتی‌متر با منحنی تراز ۱۰ متر
۲	۹	۷۲۰۱۱۱۰۶	تهیه اطلاعات مکانی با دقت مسطحاتی ۳ متر و ارتفاعی ۳٫۵۰ متر و یا نقشه ۱/۱۰۰۰۰ از تصویر رقومی با GSD از ۸۰ تا ۱۲۰ سانتی‌متر با منحنی تراز ۱۰ متر
۳	۱۰	۷۲۰۱۱۱۱۱	تهیه اطلاعات مکانی با دقت مسطحاتی ۳ متر و ارتفاعی ۱٫۷۰ متر و یا نقشه ۱/۱۰۰۰۰ از تصویر رقومی با GSD از ۶۰ تا ۸۰ سانتی‌متر با منحنی تراز ۵ متر
۴	۱۱	۷۲۰۱۱۱۲۱	تهیه اطلاعات مکانی با دقت مسطحاتی ۳ متر و ارتفاعی ۰٫۸۵ متر و یا نقشه ۱/۱۰۰۰۰ از تصویر رقومی با GSD از ۳۰ تا ۶۰ سانتی‌متر با منحنی تراز ۲٫۵ متر
۵	۱۲	۷۲۰۱۱۲۱۱	تهیه اطلاعات مکانی با دقت مسطحاتی ۱٫۵۰ متر و ارتفاعی ۱٫۷۰ متر و یا نقشه ۱/۵۰۰۰ از تصویر رقومی با GSD از ۴۰ تا ۵۰ سانتی‌متر با منحنی تراز ۵ متر
۶	۱۳	۷۲۰۱۱۲۲۱	تهیه اطلاعات مکانی با دقت مسطحاتی ۱٫۵۰ متر و ارتفاعی ۰٫۸۵ متر و یا نقشه ۱/۵۰۰۰ از تصویر رقومی با GSD از ۲۰ تا ۴۰ سانتی‌متر با منحنی تراز ۲٫۵ متر
۷	۱۴	۷۲۰۱۱۴۱۱	تهیه اطلاعات مکانی با دقت مسطحاتی ۰٫۶۰ متر و ارتفاعی ۰٫۷۰ متر و یا نقشه ۱/۲۰۰۰ از تصویر رقومی با GSD از ۱۵ تا ۲۰ سانتی‌متر با منحنی تراز ۲ متر
۸	۱۵	۷۲۰۱۱۴۲۱	تهیه اطلاعات مکانی با دقت مسطحاتی ۰٫۶۰ متر و ارتفاعی ۰٫۳۵ متر و یا نقشه ۱/۲۰۰۰ از تصویر رقومی با GSD از ۱۰ تا ۱۵ سانتی‌متر با منحنی تراز ۱ متر
۹	۱۶	۷۲۰۱۱۴۳۱	تهیه اطلاعات مکانی با دقت مسطحاتی ۰٫۶۰ متر و ارتفاعی ۰٫۳۵ متر و یا نقشه ۱/۲۰۰۰ از تصویر رقومی با GSD از ۱۰ تا ۱۵ سانتی‌متر با منحنی تراز ۱ متر با عرض ۲۰۰۰ متر
۱۰	۱۷	۷۲۰۱۱۴۴۱	تهیه اطلاعات مکانی با دقت مسطحاتی ۰٫۶۰ متر و ارتفاعی ۰٫۳۵ متر و یا نقشه ۱/۲۰۰۰ از تصویر رقومی با GSD از ۱۰ تا ۱۵ سانتی‌متر با منحنی تراز ۱ متر با عرض ۱۰۰۰ متر
۱۱	۱۸	۷۲۰۱۱۴۵۱	تهیه اطلاعات مکانی با دقت مسطحاتی ۰٫۶۰ متر و ارتفاعی ۰٫۳۵ متر و یا نقشه ۱/۲۰۰۰ از تصویر رقومی با GSD از ۱۰ تا ۱۵ سانتی‌متر با منحنی تراز ۱ متر با عرض ۴۰۰ متر
۱۲	۱۹	۷۲۰۱۱۴۹۱	تهیه اطلاعات مکانی با دقت مسطحاتی ۰٫۶۰ متر و ارتفاعی ۰٫۳۵ متر و یا نقشه ۱/۲۰۰۰ از تصویر رقومی با GSD از ۱۰ تا ۱۵ سانتی‌متر با عوارض شهری (با منحنی تراز ۱ متر از مناطق مورد لزوم)
۱۳	۲۰	۷۲۰۱۱۵۰۱	تهیه اطلاعات مکانی با دقت مسطحاتی ۰٫۳۰ متر و ارتفاعی ۰٫۱۷ متر و یا نقشه ۱/۱۰۰۰ از تصویر رقومی با GSD از ۵ تا ۱۰ سانتی‌متر با منحنی تراز نیم متر
۱۴	۲۱	۷۲۰۱۱۵۳۱	تهیه اطلاعات مکانی با دقت مسطحاتی ۰٫۳۰ متر و ارتفاعی ۰٫۱۷ متر و یا نقشه ۱/۱۰۰۰ از تصویر رقومی با GSD از ۵ تا ۸ سانتی‌متر با عوارض شهری (با منحنی تراز نیم متر از مناطق مورد لزوم)
۱۵	۲۲	۷۲۰۱۱۶۰۱	تهیه اطلاعات مکانی با دقت مسطحاتی ۰٫۱۵ متر و ارتفاعی ۰٫۱۷ متر و یا نقشه ۱/۵۰۰ از تصویر رقومی با GSD از ۳ تا ۶ سانتی‌متر با منحنی تراز نیم متر
۱۶	۲۳	۷۲۰۱۱۶۱۱	تهیه اطلاعات مکانی با دقت مسطحاتی ۰٫۱۵ متر و ارتفاعی ۰٫۱۷ متر و یا نقشه ۱/۵۰۰ از تصویر رقومی با GSD از ۳ تا ۶ سانتی‌متر با عوارض شهری (با منحنی تراز نیم متر از مناطق مورد لزوم)
۱۷	۲۴	۷۲۰۲۱۲۱۱	تهیه نقشه ۱/۲۰۰۰ به روش مستقیم زمینی با منحنی تراز ۱ متر
۱۸	۲۵	۷۲۰۲۱۲۲۱	تهیه نقشه ۱/۲۰۰۰ به روش مستقیم زمینی با شبکه بندی قائم الزاویه ۴۰ متر و منحنی تراز نیم متر
۱۹	۲۶	۷۲۰۲۱۲۳۱	تهیه نقشه ۱/۲۰۰۰ به روش مستقیم زمینی با منحنی تراز ۱ متر و به عرض ۵۰۰ متر
۲۰	۲۷	۷۲۰۲۱۲۴۱	تهیه نقشه ۱/۲۰۰۰ به روش مستقیم زمینی با منحنی تراز ۱ متر و به عرض ۴۰۰ متر
۲۱	۲۸	۷۲۰۲۱۲۵۱	تهیه نقشه ۱/۲۰۰۰ به روش مستقیم زمینی با منحنی تراز ۱ متر و به عرض ۳۰۰ متر
۲۲	۲۹	۷۲۰۲۱۲۶۱	تهیه نقشه ۱/۲۰۰۰ به روش مستقیم زمینی با منحنی تراز ۱ متر و به عرض ۲۰۰ متر
۲۳	۳۰	۷۲۰۲۱۲۷۱	تهیه نقشه ۱/۲۰۰۰ به روش مستقیم زمینی با منحنی تراز ۱ متر و به عرض تا ۱۰۰ متر
۲۴	۳۱	۷۲۰۲۱۳۱۱	تهیه نقشه ۱/۱۰۰۰ به روش مستقیم زمینی با منحنی تراز نیم متر
۲۵	۳۲	۷۲۰۲۰۳۲۱	تهیه نقشه ۱/۱۰۰۰ به روش مستقیم زمینی با شبکه بندی قائم الزاویه ۲۰ متر و منحنی تراز بیست و پنج سانتی‌متر
۲۶	۳۳	۷۲۰۲۱۳۴۱	تهیه نقشه ۱/۱۰۰۰ به روش مستقیم زمینی با منحنی تراز نیم متر و به عرض ۳۰۰ متر
۲۷	۳۴	۷۲۰۲۱۳۵۱	تهیه نقشه ۱/۱۰۰۰ به روش مستقیم زمینی با منحنی تراز نیم متر و به عرض ۲۰۰ متر

ردیف	شماره صفحه	شماره تعرفه	شرح خدمات
۲۸	۳۵	۷۲۰۲۱۳۶۱	تهیه نقشه ۱/۱۰۰۰ به روش مستقیم زمینی با منحنی تراز نیم متر و به عرض تا ۱۰۰ متر
۲۹	۳۶	۷۲۰۲۱۳۸۱	تهیه نقشه ۱/۱۰۰۰ به روش مستقیم زمینی به صورت بلوکی با منحنی تراز نیم متر از مناطق مورد لزوم
۳۰	۳۷	۷۲۰۲۱۴۱۱	تهیه نقشه ۱/۵۰۰ به روش مستقیم زمینی با منحنی تراز بیست و پنج سانتی‌متر
۳۱	۳۸	۷۲۰۲۱۴۳۱	تهیه نقشه ۱/۵۰۰ به روش مستقیم زمینی با منحنی تراز بیست و پنج سانتی‌متر و به عرض ۱۰۰ متر
۳۲	۳۹	۷۲۰۲۱۴۳۶	تهیه نقشه ۱/۵۰۰ به روش مستقیم زمینی با منحنی تراز بیست و پنج سانتی‌متر و به عرض تا ۵۰ متر
۳۳	۴۰	۷۲۰۲۱۴۴۱	تهیه نقشه ۱/۵۰۰ به روش مستقیم زمینی به صورت بلوکی با منحنی تراز بیست و پنج سانتی‌متر از مناطق مورد لزوم
۳۴	۴۱	۷۲۰۲۱۵۱۱	تهیه نقشه ۱/۲۰۰ به روش مستقیم زمینی با منحنی تراز بیست سانتی‌متر
۳۵	۴۲	۷۲۰۲۱۷۱۱	تکمیل زمینی و گویاسازی نقشه ۱/۵۰۰ از مناطق شهری تهیه شده به روش فتوگرامتری
۳۶	۴۳	۷۲۰۲۱۷۲۱	تکمیل زمینی و گویاسازی نقشه ۱/۱۰۰۰ از مناطق شهری تهیه شده به روش فتوگرامتری
۳۷	۴۴	۷۲۰۲۱۷۳۱	تکمیل زمینی و گویاسازی نقشه ۱/۲۰۰۰ از مناطق شهری تهیه شده به روش فتوگرامتری
۳۸	۴۵	۷۲۰۳۱۲۱۱	تهیه نقشه ۱/۲۰۰ پایه کاداستر غیر شهری به روش مستقیم زمینی
۳۹	۴۶	۷۲۰۳۱۵۱۱	تهیه نقشه ۱/۵۰۰ پایه کاداستر شهری به روش مستقیم زمینی
۴۰	۴۷	۷۲۰۴۱۱۱۱	تهیه پروفیل طولی به مقیاس ۱/۲۰۰۰ و ارتفاعی ۱/۲۰۰ و پلان ۵۰ متر عرض از طرفین مسیر (پلان پروفیل)
۴۱	۴۸	۷۲۰۴۱۲۱۱	پیاده کردن محور مسیر و تهیه مقطع طولی ۱/۲۰۰۰ و ارتفاعی ۱/۲۰۰ و مقطع عرضی ۱/۲۰۰ با عرض تا ۲۵ متر از طرفین مسیر
۴۲	۴۹	۷۲۰۵۱۱۱۱	ترازیابی درجه ۳
۴۳	۵۰	۷۲۰۵۱۱۱۶	ترازیابی دقیق درجه ۱
۴۴	۵۱	۷۲۰۵۱۲۱۱	ترازیابی اجرایی
۴۵	۵۲	۷۲۰۶۱۱۱۱	تعیین موقعیت دقیق نقاط با استفاده از گیرنده های ماهواره ای
۴۶	۵۳	۷۲۰۷۱۱۱۱	پیاده کردن مختصات نقاط (مانند گمانه ها)
۴۷	۵۴	۷۲۰۷۱۲۱۱	پیاده کردن و یا برداشت مختصات نقاط با استفاده از روش تعیین موقعیت آنی
۴۸	۵۵	۷۲۰۸۱۱۱۱	شناسایی، ساختمان و ایجاد ایستگاه شبکه ماندگار
۴۹	۵۶	۷۲۰۸۱۱۱۲	شناسایی، ساختمان و ایجاد ایستگاه شبکه اصلی
۵۰	۵۷	۷۲۰۹۱۲۱۱	تهیه نقشه ۱/۱۰۰۰۰ از نقشه‌های رقومی ۱/۲۰۰۰ (از طریق جنرالیزاسیون)
۵۱	۵۸	۷۲۰۹۱۵۱۱	تهیه نقشه تصویری قائم (Orthorectified) با استفاده از تصاویر ماهواره‌ای
۵۲	۵۹	۷۲۰۹۱۶۱۲	تهیه نقشه تصویری قائم (Orthorectified) با استفاده از تصاویر هوایی یا ماهواره‌ای
۵۳	۶۰	۷۲۰۹۱۷۱۱	تهیه مدل ارتفاعی رقومی زمین (DEM) از نقشه‌های توپوگرافی سه بعدی رقومی
۵۴	۶۱	۷۲۰۹۱۸۰۱	تهیه مدل ارتفاعی رقومی زمین (DEM) یا مدل ارتفاعی رقومی سطح (DSM) با استفاده از تصاویر رقومی هوایی یا ماهواره‌ای
۵۵	۶۲	۷۲۱۰۱۱۱۱	عمق یابی برای تهیه نقشه هیدروگرافی به مقیاس ۱/۱۰۰۰
۵۶	۶۳	۷۲۱۰۱۱۱۲	عمق یابی برای تهیه نقشه هیدروگرافی به مقیاس ۱/۲۰۰۰
۵۷	۶۴	۷۲۱۰۱۱۱۳	عمق یابی برای تهیه نقشه هیدروگرافی به مقیاس ۱/۵۰۰۰
۵۸	۶۵	۷۲۱۰۱۱۱۴	عمق یابی برای تهیه نقشه هیدروگرافی به مقیاس ۱/۱۰۰۰۰
۵۹	۶۶	۷۲۱۰۱۱۱۵	عمق یابی برای تهیه نقشه هیدروگرافی به مقیاس ۱/۲۵۰۰۰
۶۰	۶۷	۷۲۱۰۱۱۱۶	عمق یابی برای تهیه نقشه هیدروگرافی به مقیاس کوچکتر از ۱/۲۵۰۰۰
۶۱	۶۸	۷۲۱۰۱۲۱۱	تهیه مقطع عرضی رودخانه با مقیاس ۱/۲۰۰۰ با طول مقطع ۳۰۰ تا ۶۰۰ متر
۶۲	۶۹	۷۲۱۰۱۳۱۱	انجام خدمات ساید اسکن سونار
۶۳	۷۰	۷۲۱۰۱۴۱۱	نمونه برداری از کف دریا
۶۴	۷۱	۷۲۱۰۱۵۱۱	مشاهدات جریان سنجی ۲۵ ساعته

ردیف	شماره صفحه	شماره تعرفه	شرح خدمات
۶۵	۷۲	۷۲۱۰۱۵۱۲	تجزیه و تحلیل مشاهدات ۲۵ ساعته جریان سنجی
۶۶	۷۳	۷۲۱۰۱۶۱۱	ثبت یک ماهه نوسانات سطح آب به صورت ۲۴ ساعته و هر ۱۰ دقیقه یکبار
۶۷	۷۴	۷۲۱۰۱۶۱۲	تجزیه و تحلیل مشاهدات جزر و مدی و تعیین سطوح جزر و مدی
۶۸	۷۵	۷۲۱۱۱۷۰۱	آماده سازی نقشه‌ها برای ورود به سامانه‌های اطلاعات مکانی GIS (ایجاد فایل‌های GIS Ready)
۶۹	۷۶	۷۲۱۱۱۸۰۱	ایجاد سیستم‌های اطلاعات مکانی (GIS)
۷۰	۷۷	۷۲۱۱۱۸۰۳	ایجاد زیرساخت داده‌های مکانی (SDI)
۷۱	۷۸	۷۲۱۱۱۹۰۱	عملیات اسکن لیزری زمینی
۷۲	۷۹	۷۲۱۱۱۹۱۱	عملیات تصویربرداری با پهپاد
۷۳	۸۰	۷۲۱۲۱۱۰۱	طراحی، مشاهدات و محاسبات شبکه رفتارسنجی ژئودتیک سد بتنی
۷۴	۸۱	۷۲۱۲۱۱۳۱	طراحی مشاهدات و محاسبات شبکه رفتارسنجی ژئودتیک سد خاکی
۷۵	۸۲	۷۲۱۲۱۱۶۱	طراحی مشاهدات و محاسبات رفتارسنجی ژئودتیک مناطق زمین لغزشی به روش ماهواره‌ای
۷۶	۸۳	۷۲۱۲۱۱۹۱	طراحی مشاهدات و محاسبات شبکه‌های رفتارسنجی ژئودتیک گالری



شرح خدمات اجرای ردیف شماره: ۷۲۰۱۱۱۰۵ تا ۷۲۰۱۱۱۰۱		تاریخ تهیه شرح خدمات: اسفند ۱۴۰۲				
با عنوان "تهیه اطلاعات مکانی با دقت مسطحاتی ۷/۵ متر و ارتفاعی ۳/۵ متر و یا نقشه ۱/۲۵۰۰۰ از تصویر رقومی با GSD از ۱۲۰ تا ۲۰۰ سانتی‌متر با منحنی تراز ۱۰ متر"						
شرح و هدف از خدمات ارائه شده:						
تهیه اطلاعات مکانی با دقت مسطحاتی ۷/۵ متر و ارتفاعی ۳/۵ متر و یا نقشه ۱/۲۵۰۰۰ از تصویر رقومی با GSD از ۱۲۰ تا ۲۰۰ سانتی‌متر با منحنی تراز ۱۰ متر از مناطق با طبقه بندی مختلف						
دستورالعمل های مورد استفاده: دستورالعمل همسان نقشه‌برداری جلد اول: ژئودزی و ترازبایی نشریه شماره ۱۱۹-۱ مصوب ۱۳۸۶/۰۱/۲۹ به شماره ۱۰۰/۹۳۶۱ و دستورالعمل همسان نقشه‌برداری جلد دوم: نقشه‌برداری هوایی نشریه شماره ۱۱۹-۲ مصوب ۱۳۸۶/۰۱/۲۹ به شماره ۱۰۰/۹۳۶۰ و دستورالعمل همسان نقشه‌برداری جلد چهارم: کارتوگرافی نشریه شماره ۱۱۹-۴ مصوب ۱۳۸۶/۰۱/۲۹ به شماره ۱۰۰/۹۳۵۹ و استاندارد اطلاعات توپوگرافی ۱/۲۵۰۰۰ ویرایش ۲/۳ اسفند ۱۳۷۷						
کلیات مراحل اجرا:						
<p>- تهیه اندکس و انجام عملیات استرو عکسی و تعیین موقعیت نقاط کنترل عکسی (در صورت استفاده از GPS برای تعیین موقعیت اعمال تصحیحات ارتفاعی به ارتفاع بیضوی اندازه گیری شده بر اساس آخرین مدل ژئوئید موجود الزامی است)، محاسبات و پردازش مشاهدات و اندازه گیری های صورت گرفته و آماده کردن لیست مختصات نقاط کنترل عکسی و کروکی نقاط کنترل عکسی بر اساس دستورالعمل و گویاسازی تصاویر . در صورتی که در حین پرواز تصویربرداری، موقعیت و وضعیت دوربین در لحظه تصویربرداری با دقت مناسب ثبت و ارائه گردد و با توجه به مقادیر دقت مسطحاتی و ارتفاعی مورد نظر در این ردیف تعرفه، نیازی به انجام عملیات استرو عکسی نبوده و صرفاً اندازه‌گیری تعدادی عارضه طبیعی و یا استخراج مختصات تعدادی عارضه مشخص قابل اندازه گیری بر روی تصاویر هوایی از نقشه‌هایی با دقت بیشتر از دقت‌های مسطحاتی و ارتفاعی این نقشه به عنوان نقاط چک، به‌منظور حصول اطمینان از دقت تعیین پارامترهای توجیه خارجی دوربین کافی است. انجام عملیات مثلث بندی هوایی و سرشکنی و تعدیل پارامترهای توجیه خارجی اندازه‌گیری شده در مرحله تصویربرداری به‌منظور فراهم نمودن شرایط ایجاد مدل‌های سه بعدی بدون پارالاکس مزاحم.</p> <p>در صورت بهره گیری از موقعیت و وضعیت دوربین به جای اندازه گیری نقاط کنترل عکسی، هزینه عملیات زمینی ۱۰ درصد مبالغ مندرج در جدول زیر خواهد بود.</p> <p>- تبدیل عوارض مسطحاتی (شامل پوشش گیاهی، عوارض آبی، سازه، راه و راه آهن، ساختمان، خدمات عمومی و محدوده) به صورت سه بعدی بر اساس دستورالعمل .</p> <p>- تبدیل خطوط تراز و نقاط ارتفاعی. لازم به ذکر است این بخش می‌تواند علاوه بر روش ترسیم خطوط تراز در محیط سه بعدی با استفاده از داده های لیزر هوایی و یا روش استخراج خطوط تراز از اطلاعات تهیه شده بر اساس خدمات "تهیه مدل ارتفاعی رقومی زمین (DEM) یا مدل رقومی سطح (DSM) با استفاده از تصاویر رقومی هوایی یا ماهواره‌ای" انجام گیرد.</p> <p>- عملیات ادیت و کارتوگرافی شامل:</p> <p>گویاسازی نقشه ها و اضافه نمودن اسامی بر اساس دستورالعمل، ویرایش مدل های تبدیل شده و انجام عملیات کارتوگرافی براساس دستورالعمل های مربوطه بر روی عوارض مسطحاتی و خطوط تراز و نقاط ارتفاعی، شیت بندی، لژاندگزارى نقشه ها، تهیه یک سری پلات نقشه ها، تهیه نسخه رقومی فایل ها به فرمت های مورد نظر و ذکر شده در قرارداد و انجام عملیات GIS Ready بر اساس ردیف شماره ۷۲۱۱۱۷۰۱</p>						
دقت نتایج:						
دقت مسطحاتی: دقت مسطحاتی ۹۰ درصد عوارض مشخص تبدیل شده نباید بیش از هفت و نیم متر با محل واقعی خود اختلاف داشته باشند.						
دقت ارتفاعی: بیش از ۹۰ درصد نقاط موجود بر روی منحنی های تراز و همچنین نقاط استخراج شده به روش درونبایی باید دارای دقتی بهتر از پنج متر باشند. دقت ارتفاعی بیش از ۹۰ درصد نقاط ارتفاعی موجود بر روی نقشه باید بهتر از سه و نیم متر باشند.						
مدارک و نتایج تحویلی:						
شامل گزارش پردازش و سرشکنی مشاهدات GPS مراکز تصویر، مدارک گویاسازی نقشه‌ها، مدارک مثلث‌بندی هوایی شامل فایل نتایج مثلث‌بندی هوایی، مقادیر نهایی پارامترهای توجیه خارجی تصاویر و فهرست پارامترهای کالیبراسیون دوربین، فایل رقومی نقشه‌ها، اندکس مدل‌بندی و شیت‌بندی، فایل متادیتای نقشه‌ها و گزارش فنی اجرای عملیات						
شماره	طبقه بندی	واحد	عملیات زمینی (ریال)	مثلث‌بندی هوایی (ریال)	تبدیل و ترسیم (ریال)	بهای واحد (ریال)
۷۲۰۱۱۱۰۱	دشت یا با عوارض شهری تا ۱۵٪	کیلومتر مربع	۱,۶۳۰,۹۰۰	۶۵,۷۰۰	۲,۵۱۹,۰۰۰	۴,۲۱۵,۶۰۰
۷۲۰۱۱۱۰۲	تپه ماهور یا با عوارض شهری ۱۵٪ تا ۲۵٪	کیلومتر مربع	۱,۶۳۰,۹۰۰	۷۳,۲۰۰	۳,۵۲۹,۵۰۰	۵,۲۳۳,۶۰۰
۷۲۰۱۱۱۰۳	کوهستان یا با عوارض شهری ۲۵٪ تا ۵۰٪	کیلومتر مربع	۲,۱۳۹,۸۰۰	۸۳,۹۰۰	۴,۷۳۷,۵۰۰	۶,۹۶۱,۲۰۰
۷۲۰۱۱۱۰۴	کوهستان سخت یا با عوارض شهری ۵۰٪ تا ۸۰٪	کیلومتر مربع	۲,۷۲۱,۰۰۰	۱۰۰,۴۰۰	۵,۹۰۸,۸۰۰	۸,۷۳۰,۲۰۰
۷۲۰۱۱۱۰۵	کوهستان خیلی سخت یا با عوارض شهری ۸۰٪ تا ۱۰۰٪	کیلومتر مربع	۳,۵۷۵,۲۰۰	۱۲۹,۴۰۰	۶,۹۵۵,۹۰۰	۱۰,۶۶۰,۵۰۰
توضیحات: در صورت پرعارضه بودن منطقه، باتشخیص دستگاه نظارت تا میزان ۱۵٪ به تعرفه‌های تبدیل و ترسیم اضافه می‌شود. در صورت بهره‌گیری از مدل‌های ارتفاعی موجود به جای تهیه مدل رقومی زمین یا تبدیل خطوط ارتفاعی، ۴۰ درصد از تعرفه تبدیل و ترسیم کسر می‌گردد.						

بازگشت



تاریخ تهیه شرح خدمات: اسفند ۱۴۰۲	۲- شرح خدمات اجرای ردیف شماره ۷۲۰۱۱۱۰ تا ۷۲۰۱۱۱۰۶ با عنوان "تهیه اطلاعات مکانی با دقت مسطحاتی ۳ متر و ارتفاعی ۳/۵ متر و یا نقشه ۱/۱۰۰۰۰ از تصویررقومی با GSD از ۸۰ تا ۱۲۰ سانتی‌متر با منحنی تراز ۱۰ متر"					
شرح و هدف از خدمات ارائه شده: تهیه اطلاعات مکانی با دقت مسطحاتی ۳ متر و ارتفاعی ۳/۵ متر و یا نقشه ۱/۱۰۰۰۰ از تصویررقومی با GSD از ۸۰ تا ۱۲۰ سانتی‌متر با منحنی تراز ۱۰ متر از مناطق با طبقه بندی مختلف						
دستورالعمل‌های مورد استفاده: دستورالعمل همسان نقشه‌برداری جلد اول: ژئودزی و ترازبندی نشریه شماره ۱۱۹-۱ مصوب ۱۳۸۶/۰۱/۲۹ به شماره ۱۰۰/۹۳۶۱ و دستورالعمل همسان نقشه‌برداری جلد دوم: نقشه‌برداری هوایی نشریه شماره ۱۱۹-۲ مصوب ۱۳۸۶/۰۱/۲۹ به شماره ۱۰۰/۹۳۶۰ و دستورالعمل همسان نقشه‌برداری جلد چهارم: کارتوگرافی نشریه شماره ۱۱۹-۴ مصوب ۱۳۸۶/۰۱/۲۹ به شماره ۱۰۰/۹۳۵۹ و استاندارد اطلاعات توپوگرافی ۲۵۰۰: ۱ ویرایش ۲/۳ اسفند ۱۳۷۷						
<p>کلیات مراحل اجرا:</p> <p>- تهیه اندکس و انجام عملیات استرو عکسی و تعیین موقعیت نقاط کنترل عکسی (در صورت استفاده از GPS برای تعیین موقعیت اعمال تصحیحات ارتفاعی به ارتفاع بیضوی اندازه گیری شده بر اساس آخرین مدل ژئوئید موجود الزامی است)، محاسبات و پردازش مشاهدات و اندازه گیری های صورت گرفته و آماده کردن لیست مختصات نقاط کنترل عکسی و کروکی نقاط کنترل عکسی بر اساس دستورالعمل و گویاسازی تصاویر. در صورتی که در حین پرواز تصویربرداری، موقعیت و وضعیت دوربین در لحظه تصویربرداری با دقت مناسب ثبت و ارائه گردد و با توجه به مقادیر دقت مسطحاتی و ارتفاعی مورد نظر در این ردیف تعرفه، نیازی به انجام عملیات استرو عکسی نبوده و صرفاً اندازه‌گیری تعدادی عارضه طبیعی و یا استخراج مختصات تعدادی عارضه مشخص قابل اندازه گیری بر روی تصاویر هوایی از نقشه‌هایی با دقت بیشتر از دقت‌های مسطحاتی و ارتفاعی این نقشه به عنوان نقاط چک، به منظور حصول اطمینان از دقت تعیین پارامترهای توجیه خارجی دوربین کافی است. انجام عملیات مثلث بندی هوایی و سرشکنی و تعدیل پارامترهای توجیه خارجی اندازه‌گیری شده در مرحله تصویربرداری به منظور فراهم نمودن شرایط ایجاد مدل‌های سه بعدی بدون پارالاکس مزاحم.</p> <p>در صورت بهره‌گیری از موقعیت و وضعیت دوربین به جای اندازه‌گیری نقاط کنترل عکسی، هزینه عملیات زمینی ۱۰ درصد مبالغ مندرج در جدول زیر خواهد بود. - تبدیل عوارض مسطحاتی (شامل پوشش گیاهی، عوارض آبی، سازه، راه و راه آهن، ساختمان، خدمات عمومی و محدوده) به صورت سه بعدی بر اساس دستورالعمل.</p> <p>- تبدیل خطوط تراز و نقاط ارتفاعی. لازم به ذکر است این بخش می‌تواند علاوه بر روش ترسیم خطوط تراز در محیط سه بعدی با استفاده از داده‌های لیزر هوایی و یا روش استخراج خطوط تراز از اطلاعات تهیه شده بر اساس خدمات "تهیه مدل ارتفاعی رقومی زمین (DEM) یا مدل رقومی سطح (DSM) با استفاده از تصاویر رقومی هوایی یا ماهواره‌ای" انجام گیرد.</p> <p>- عملیات ادیت و کارتوگرافی شامل:</p> <p>گویاسازی نقشه‌ها و اضافه نمودن اسامی بر اساس دستورالعمل، ویرایش مدل‌های تبدیل شده و انجام عملیات کارتوگرافی بر اساس دستورالعمل‌های مربوطه بر روی عوارض مسطحاتی و خطوط تراز و نقاط ارتفاعی، شیت بندی، لژاندگزارای نقشه‌ها، تهیه یک سری پلات نقشه‌ها، تهیه نسخه رقومی فایل‌ها به فرمت‌های مورد نظر و ذکر شده در قرارداد و انجام عملیات GIS Ready بر اساس ردیف شماره ۷۲۱۱۱۷۰۱</p>						
<p>دقت نتایج:</p> <p>دقت مسطحاتی: دقت مسطحاتی ۹۰ درصد عوارض مشخص تبدیل شده نباید بیش از سه متر با محل واقعی خود اختلاف داشته باشند.</p> <p>دقت ارتفاعی: بیش از ۹۰ درصد نقاط موجود بر روی منحنی‌های تراز و همچنین نقاط استخراج شده به روش درونیابی باید دارای دقتی بهتر از پنج متر باشند. دقت ارتفاعی بیش از ۹۰ درصد نقاط ارتفاعی موجود بر روی نقشه باید بهتر از سه و نیم متر باشند.</p>						
<p>مدارک و نتایج تحویلی:</p> <p>شامل گزارش پردازش و سرشکنی مشاهدات GPS مراکز تصویر، مدارک گویاسازی نقشه‌ها، مدارک مثلث‌بندی هوایی شامل فایل نتایج مثلث‌بندی هوایی، مقادیر نهایی پارامترهای توجیه خارجی تصاویر و فهرست پارامترهای کالیبراسیون دوربین، فایل رقومی نقشه‌ها، اندکس مدل‌بندی و شیت‌بندی، فایل متادیتای نقشه‌ها و گزارش فنی اجرای عملیات</p>						
شماره	طبقه بندی	واحد	عملیات زمینی (ریال)	مثلث‌بندی هوایی (ریال)	تبدیل و ترسیم (ریال)	بهای واحد (ریال)
۷۲۰۱۱۱۰۶	دشت یا با عوارض شهری تا ۱۵٪	کیلومترمربع	۱,۶۳۰,۹۰۰	۸۰,۲۰۰	۴,۴۸۱,۰۰۰	۶,۱۹۲,۱۰۰
۷۲۰۱۱۱۰۷	تپه ماهور یا با عوارض شهری ۱۵٪ تا ۲۵٪	کیلومترمربع	۱,۶۳۰,۹۰۰	۸۰,۲۰۰	۵,۶۰۶,۷۰۰	۷,۳۱۷,۸۰۰
۷۲۰۱۱۱۰۸	کوهستان یا با عوارض شهری ۲۵٪ تا ۵۰٪	کیلومترمربع	۲,۱۳۹,۸۰۰	۸۷,۸۰۰	۸,۵۵۴,۵۰۰	۱۰,۷۸۲,۱۰۰
۷۲۰۱۱۱۰۹	کوهستان سخت یا با عوارض شهری ۵۰٪ تا ۸۰٪	کیلومترمربع	۲,۷۲۱,۰۰۰	۹۷,۹۰۰	۱۰,۶۹۸,۲۰۰	۱۳,۵۱۷,۱۰۰
۷۲۰۱۱۱۱۰	کوهستان خیلی سخت یا با عوارض شهری ۸۰٪ تا ۱۰۰٪	کیلومترمربع	۳,۵۷۵,۲۰۰	۱۱۲,۱۰۰	۱۲,۷۳۴,۷۰۰	۱۶,۴۲۲,۰۰۰
<p>توضیحات: در صورت پرعارضه بودن منطقه، باتشخیص دستگاه نظارت تا میزان ۱۵٪ به تعرفه‌های تبدیل و ترسیم اضافه می‌شود. در صورت بهره‌گیری از مدل‌های ارتفاعی موجود به جای تهیه مدل رقومی زمین یا تبدیل خطوط ارتفاعی، ۴۰ درصد از تعرفه تبدیل و ترسیم کسر می‌گردد.</p>						

بازگشت




<p>۳- شرح خدمات اجرای ردیف شماره ۷۲۰۱۱۱۱۱ تا ۷۲۰۱۱۱۱۵ با عنوان "تهیه اطلاعات مکانی با دقت مسطحاتی ۳ متر و ارتفاعی ۱٫۷ متر و یا نقشه ۱/۱۰۰۰۰ از تصویررقومی با GSD از ۶۰ تا ۸۰ سانتی‌متر با منحنی تراز ۵ متر"</p>	<p>تاریخ تهیه شرح خدمات: اسفند ۱۴۰۲</p>					
<p>شرح و هدف از خدمات ارائه شده: تهیه اطلاعات مکانی با دقت مسطحاتی ۳ متر و ارتفاعی ۱٫۷ متر و یا نقشه ۱/۱۰۰۰۰ از تصویررقومی با GSD از ۶۰ تا ۸۰ سانتی‌متر با منحنی تراز ۵ متر از مناطق با طبقه بندی مختلف</p>						
<p>دستورالعمل های مورد استفاده: دستورالعمل همسان نقشه‌برداری جلد اول: ژئودزی و ترازهایی نشریه شماره ۱۱۹-۱ مصوب ۱۳۸۶/۰۱/۲۹ به شماره ۱۰۰/۹۳۶۱ و دستورالعمل همسان نقشه‌برداری جلد دوم: نقشه‌برداری هوایی نشریه شماره ۱۱۹-۲ مصوب ۱۳۸۶/۰۱/۲۹ به شماره ۱۰۰/۹۳۶۰ و دستورالعمل همسان نقشه‌برداری جلد چهارم: کارتوگرافی نشریه شماره ۱۱۹-۴ مصوب ۱۳۸۶/۰۱/۲۹ به شماره ۱۰۰/۹۳۵۹</p>						
<p>کلیات مراحل اجرا: - تهیه اندکس و انجام عملیات استرو عکسی و تعیین موقعیت نقاط کنترل عکسی (در صورت استفاده از GPS برای تعیین موقعیت اعمال تصحیحات ارتفاعی به ارتفاع بیضوی اندازه گیری شده بر اساس آخرین مدل ژئوئید موجود الزامی است)، محاسبات و پردازش مشاهدات و اندازه گیری های صورت گرفته و آماده کردن لیست مختصات نقاط کنترل عکسی و کروکی نقاط کنترل عکسی بر اساس دستورالعمل و گویاسازی تصاویر. در صورتی که در حین پرواز تصویربرداری، موقعیت و وضعیت دوربین در لحظه تصویربرداری با دقت مناسب ثبت و ارائه گردد و با توجه به مقادیر دقت مسطحاتی و ارتفاعی مورد نظر در این ردیف تعرفه، نیازی به انجام عملیات استرو عکسی نبوده و صرفاً اندازه‌گیری تعدادی عارضه طبیعی و یا استخراج مختصات تعدادی عارضه مشخص قابل اندازه گیری بر روی تصاویر هوایی از نقشه‌هایی با دقت بیشتر از دقت‌های مسطحاتی و ارتفاعی این نقشه به عنوان نقاط چک، به منظور حصول اطمینان از دقت تعیین پارامترهای توجیه خارجی دوربین کافی است. انجام عملیات مثلث بندی هوایی و سرشکنی و تعدیل پارامترهای توجیه خارجی اندازه‌گیری شده در مرحله تصویربرداری به منظور فراهم نمودن شرایط ایجاد مدل‌های سه بعدی بدون پارالاکس مزاحم. در صورت بهره گیری از موقعیت و وضعیت دوربین به جای اندازه گیری نقاط کنترل عکسی، هزینه عملیات زمینی ۱۰ درصد مبالغ مندرج در جدول زیر خواهد بود. - تبدیل عوارض مسطحاتی (شامل پوشش گیاهی، عوارض آبی، سازه، راه و راه آهن، ساختمان، خدمات عمومی و محدوده) به صورت سه بعدی بر اساس دستورالعمل. - تبدیل خطوط تراز و نقاط ارتفاعی. لازم به ذکر است این بخش می‌تواند علاوه بر روش ترسیم خطوط تراز در محیط سه بعدی با استفاده از داده های لیزر هوایی و یا روش استخراج خطوط تراز از اطلاعات تهیه شده بر اساس خدمات "تهیه مدل ارتفاعی رقومی زمین (DEM) یا مدل رقومی سطح (DSM) با استفاده از تصاویر رقومی هوایی یا ماهواره‌ای" انجام گیرد. - عملیات ادیت و کارتوگرافی شامل: گویاسازی نقشه ها و اضافه نمودن اسامی بر اساس دستورالعمل، ویرایش مدل های تبدیل شده و انجام عملیات کارتوگرافی بر اساس دستورالعمل های مربوطه بر روی عوارض مسطحاتی و خطوط تراز و نقاط ارتفاعی، شیت بندی، لژاندگزاری نقشه ها، تهیه یک سری پلات نقشه ها، تهیه نسخه رقومی فایل ها به فرمت های مورد نظر و ذکر شده در قرارداد و انجام عملیات GIS Ready بر اساس ردیف شماره ۷۲۱۱۱۷۰۱</p>						
<p>دقت نتایج: دقت مسطحاتی: دقت مسطحاتی ۹۰ درصد عوارض مشخص تبدیل شده نباید بیش از سه متر با محل واقعی خود اختلاف داشته باشند. دقت ارتفاعی: بیش از ۹۰ درصد نقاط موجود بر روی منحنی های تراز و همچنین نقاط استخراج شده به روش درونیایی باید دارای دقتی بهتر از دو و نیم متر باشند. دقت ارتفاعی بیش از ۹۰ درصد نقاط ارتفاعی موجود بر روی نقشه باید بهتر از ۱٫۷۰ متر باشند.</p>						
<p>مدارک و نتایج تحویلی: شامل گزارش پردازش و سرشکنی مشاهدات GPS مراکز تصویر، مدارک گویاسازی نقشه‌ها، مدارک مثلث‌بندی هوایی شامل فایل نتایج مثلث‌بندی هوایی، مقادیر نهایی پارامترهای توجیه خارجی تصاویر و فهرست پارامترهای کالیبراسیون دوربین، فایل رقومی نقشه‌ها، اندکس مدل‌بندی و شیت‌بندی، فایل متادیتای نقشه‌ها و گزارش فنی اجرای عملیات</p>						
<p>شماره</p>	<p>طبقه بندی</p>	<p>واحد</p>	<p>عملیات زمینی (ریال)</p>	<p>مثلث بندی هوایی (ریال)</p>	<p>تبدیل و ترسیم (ریال)</p>	<p>بهای واحد (ریال)</p>
۷۲۰۱۱۱۱۱	دشت	کیلومترمربع	۳,۲۱۳,۰۰۰	۲۶۳,۱۰۰	۱۲,۶۶۷,۹۰۰	۱۶,۱۴۴,۰۰۰
۷۲۰۱۱۱۱۲	تپه ماهور	کیلومترمربع	۳,۲۱۳,۰۰۰	۲۶۳,۱۰۰	۱۲,۶۶۷,۹۰۰	۱۶,۱۴۴,۰۰۰
۷۲۰۱۱۱۱۳	کوهستان	کیلومترمربع	۴,۲۹۵,۹۰۰	۳۰۵,۵۰۰	۱۶,۵۲۶,۸۰۰	۲۱,۱۲۸,۲۰۰
۷۲۰۱۱۱۱۴	کوهستان سخت	کیلومترمربع	۵,۲۸۴,۸۰۰	۳۷۶,۴۰۰	۲۱,۰۲۹,۱۰۰	۲۶,۶۹۰,۳۰۰
۷۲۰۱۱۱۱۵	کوهستان خیلی سخت	کیلومترمربع	۶,۶۳۲,۸۰۰	۵۱۸,۱۰۰	۲۴,۲۴۴,۸۰۰	۳۱,۳۹۵,۷۰۰
<p>توضیحات: در صورت پرعارضه بودن منطقه، باتشخیص دستگاه نظارت تا میزان ۱۵٪ به تعرفه‌های تبدیل و ترسیم اضافه می‌شود. در صورت بهره‌گیری از مدل‌های ارتفاعی موجود به جای تهیه مدل رقومی زمین یا تبدیل خطوط ارتفاعی، ۴۰ درصد از تعرفه تبدیل و ترسیم کسر می‌گردد.</p>						

[بازگشت](#)



تاریخ تهیه شرح خدمات: اسفند ۱۴۰۲	۴- شرح خدمات اجرای ردیف شماره ۷۲۰۱۱۱۲۱ تا ۷۲۰۱۱۱۲۵ با عنوان "تهیه اطلاعات مکانی با دقت مسطحاتی ۳ متر و ارتفاعی ۰٫۸۵ متر و یا نقشه ۱/۱۰۰۰۰ از تصویر رقومی با GSD از ۳۰ تا ۶۰ سانتی‌متر با منحنی تراز ۲٫۵ متر"					
شرح و هدف از خدمات ارائه شده: هدف ایجاد شبکه نقاط کنترل نقشه‌برداری و ایستگاه‌های نقشه‌برداری در منطقه و تهیه اطلاعات مکانی با دقت مسطحاتی ۳ متر و ارتفاعی ۰٫۸۵ متر و یا نقشه ۱/۱۰۰۰۰ از تصویر رقومی با GSD از ۳۰ تا ۶۰ سانتی‌متر با منحنی تراز ۲٫۵ متر از مناطق با طبقه بندی مختلف						
دستورالعمل‌های مورد استفاده: دستورالعمل همسان نقشه‌برداری جلد اول: ژئودزی و ترازبایی نشریه شماره ۱۱۹-۱ مصوب ۱۳۸۶/۰۱/۲۹ به شماره ۱۰۰/۹۳۶۱ و دستورالعمل همسان نقشه‌برداری جلد دوم: نقشه‌برداری هوایی نشریه شماره ۱۱۹-۲ مصوب ۱۳۸۶/۰۱/۲۹ به شماره ۱۰۰/۹۳۶۰ و دستورالعمل همسان نقشه‌برداری جلد چهارم: کارتوگرافی نشریه شماره ۱۱۹-۴ مصوب ۱۳۸۶/۰۱/۲۹ به شماره ۱۰۰/۹۳۵۹						
کلیات مراحل اجرا:						
<ul style="list-style-type: none"> - شناسایی و ایجاد ایستگاه‌های نقشه‌برداری شبکه ماندگار با فواصل حداکثر ۳۰۰۰ متر بصورت بتن در جا به ابعاد ۶۰*۴۰*۴۰ سانتی‌متر. در مکان‌هایی که امکان ایجاد ایستگاه‌های بتنی وجود ندارد از حکاکی مناسب استفاده گردد. (در پروژه‌های کوچک می‌بایست حداقل ۳ ایستگاه ماندگار ایجاد گردد) - انتقال مختصات مسطحاتی از نقاط معلوم سازمان نقشه‌برداری کشور و یا شبکه‌های تعیین موقعیت و انتقال ارتفاع از نقاط معلوم سازمان نقشه‌برداری کشور از طریق انجام ترازبایی مستقیم (لازم به ذکر است تعیین ارتفاع ایستگاه‌های شبکه ماندگار می‌تواند از طریق انجام ترازبایی ایستگاه‌های شبکه و اعمال مدل‌های ژئوئید انجام گردد)، مشاهدات و اندازه‌گیری کلیه ایستگاه‌های شبکه ماندگار از لحاظ مسطحاتی و ارتفاعی و تعیین ضریب مقیاس ایستگاه‌ها و تهیه شناسنامه نقاط شبکه ماندگار، محاسبات و پردازش مشاهدات و اندازه‌گیری‌های صورت گرفته و آماده کردن لیست مختصات شبکه ماندگار - تهیه اندکس و تعیین تعداد و موقعیت نقاط کنترل عکسی با در نظر گرفتن دقت موقعیت و وضعیت تعیین شده برای مراکز تصویر در لحظه تصویربرداری و همچنین خطوط متقاطع پرواز شده - انجام عملیات استرئو عکسی و تعیین موقعیت نقاط کنترل عکسی، محاسبات و پردازش مشاهدات و اندازه‌گیری‌های صورت گرفته و آماده کردن لیست مختصات و کروکی نقاط کنترل عکسی بر اساس دستورالعمل، انجام عملیات گویاسازی تصاویر - انجام عملیات مثلث‌بندی هوایی - تبدیل عوارض مسطحاتی (شامل پوشش گیاهی، عوارض آبی، سازه، راه و راه آهن، ساختمان، خدمات عمومی و محدوده) به صورت سه بعدی بر اساس دستورالعمل - تبدیل خطوط تراز و نقاط ارتفاعی. لازم به ذکر است این بخش می‌تواند علاوه بر روش ترسیم خطوط تراز در محیط سه بعدی با استفاده از داده‌های لیزر هوایی و یا روش استخراج خطوط تراز از مدل رقومی تهیه شده بر اساس خدمات "تهیه مدل ارتفاعی رقومی زمین (DEM) یا مدل رقومی سطح (DSM) با استفاده از تصاویر رقومی هوایی" انجام گیرد. - عملیات ادیت مدل‌های تبدیل شده و عملیات کارتوگرافی شامل: گویاسازی نقشه‌ها و اضافه نمودن اسمی بر اساس دستورالعمل، ویرایش مدل‌های تبدیل شده و انجام عملیات کارتوگرافی بر اساس دستورالعمل‌های مربوطه بر روی عوارض مسطحاتی و خطوط تراز و نقاط ارتفاعی، شیت‌بندی، ژئاندگزارى نقشه‌ها، تهیه نسخه رقومی فایل‌ها به فرمت‌های مورد نظر و ذکر شده در قرارداد و انجام عملیات GIS Ready بر اساس ردیف شماره ۷۲۱۱۱۷۰۱ 						
دقت نتایج: دقت مسطحاتی: دقت مسطحاتی ۹۰ درصد عوارض مشخص تبدیل شده نباید بیش از سه متر با محل واقعی خود اختلاف داشته باشند. دقت ارتفاعی: بیش از ۹۰ درصد نقاط موجود بر روی منحنی‌های تراز و همچنین نقاط استخراج شده به روش درون‌یابی باید دارای دقتی بهتر از ۱٫۲۵ متر باشند. دقت ارتفاعی بیش از ۹۰ درصد نقاط ارتفاعی موجود بر روی نقشه باید بهتر از ۰٫۸۵ متر باشند.						
مدارک و نتایج تحویلی: شامل فهرست مختصات ایستگاه‌های ایجاد شده در منطقه (مختصات مسطحاتی و ارتفاعی) به همراه شناسنامه این نقاط، شناسنامه نقاط ژئودزی و ترازبایی مورد استفاده جهت انتقال مختصات به منطقه، ضریب مقیاس ایستگاه‌های ماندگار، گزارش پردازش و سرشکنی مشاهدات زمینی (ترازبایی و مشاهدات GPS)، نقشه مدل محلی ژئوئید، گزارش ارزیابی دقت شبکه‌های تعیین موقعیت به روش RTK در صورت به‌کارگیری آن، گزارش ارزیابی دقت مدل ژئوئید مورد استفاده در صورت به‌کارگیری مدل‌های ژئوئید موجود، فهرست مختصات نقاط کنترل عکسی به همراه کروکی آن‌ها و مدارک گویاسازی نقشه‌ها. مدارک مثلث‌بندی هوایی شامل اندکس طراحی نقاط کنترل عکسی، فایل نتایج مثلث‌بندی هوایی، مقادیر نهایی پارامترهای توجیه خارجی تصاویر و لیست پارامترهای کالیبراسیون دوربین. فایل رقومی نقشه‌ها، اندکس مدل‌بندی و اندکس شیت‌بندی، فایل متادیتای نقشه‌ها و گزارش فنی اجرای عملیات.						
شماره	طبقه بندی	واحد	عملیات زمینی (ریال)	مثلث‌بندی هوایی (ریال)	تبدیل و ترسیم (ریال)	بهای واحد (ریال)
۷۲۰۱۱۱۲۱	دشت	کیلومترمربع	۱۸,۰۶۵,۳۰۰	۳۶۶,۴۰۰	۱۴,۰۶۱,۵۰۰	۳۲,۴۹۳,۲۰۰
۷۲۰۱۱۱۲۲	تپه ماهور	کیلومترمربع	۱۸,۸۹۷,۱۰۰	۳۶۶,۴۰۰	۱۴,۰۶۱,۵۰۰	۳۳,۳۲۵,۰۰۰
۷۲۰۱۱۱۲۳	کوهستان	کیلومترمربع	۲۴,۰۷۵,۳۰۰	۴۱۷,۰۰۰	۱۸,۵۶۳,۸۰۰	۴۳,۰۵۶,۱۰۰
۷۲۰۱۱۱۲۴	کوهستان سخت	کیلومترمربع	۲۹,۹۷۵,۱۰۰	۴۸۷,۸۰۰	۲۳,۱۷۳,۱۰۰	۵۳,۶۳۶,۰۰۰
۷۲۰۱۱۱۲۵	کوهستان خیلی سخت	کیلومترمربع	۳۷,۱۴۴,۰۰۰	۵۹۴,۱۰۰	۲۵,۷۴۵,۵۰۰	۶۳,۴۸۳,۶۰۰
توضیحات: در صورت پرعارضه بودن منطقه، بانتهیخ دستگاه نظارت تا میزان ۱۵٪ به تعرفه‌های تبدیل و ترسیم اضافه می‌شود. در صورت بهره‌گیری از مدل‌های ارتفاعی موجود به جای تهیه مدل رقومی زمین یا تبدیل خطوط ارتفاعی، ۴۰ درصد از تعرفه تبدیل و ترسیم کسر می‌گردد.						



تاریخ تهیه شرح خدمات: اسفند ۱۴۰۲	۵- شرح خدمات اجرای ردیف شماره ۷۲۰۱۱۲۱۱ تا ۷۲۰۱۱۲۱۵ با عنوان "تهیه اطلاعات مکانی با دقت مسطحاتی ۱/۵ متر و ارتفاعی ۱/۷ متر و یا نقشه ۱/۵۰۰ از تصویر رقومی با GSD از ۴۰ تا ۵۰ سانتی‌متر با منحنی تراز ۵ متر"					
شرح و هدف از خدمات ارائه شده: تهیه اطلاعات مکانی با دقت مسطحاتی ۱/۵ متر و ارتفاعی ۱/۷ متر و یا نقشه ۱/۵۰۰ از تصویر رقومی با GSD از ۴۰ تا ۵۰ سانتی‌متر با منحنی تراز ۵ متر از مناطق با طبقه بندی مختلف						
دستورالعمل های مورد استفاده: دستورالعمل همسان نقشه‌برداری جلد اول: ژئودزی و ترازبندی نشریه شماره ۱۱۹-۱ مصوب ۱۳۸۶/۰۱/۲۹ به شماره ۱۰۰/۹۳۶۱ و دستورالعمل همسان نقشه‌برداری جلد دوم: نقشه‌برداری هوایی نشریه شماره ۱۱۹-۲ مصوب ۱۳۸۶/۰۱/۲۹ به شماره ۱۰۰/۹۳۶۰ و دستورالعمل همسان نقشه‌برداری جلد چهارم: کارتوگرافی نشریه شماره ۱۱۹-۴ مصوب ۱۳۸۶/۰۱/۲۹ به شماره ۱۰۰/۹۳۵۹ و استاندارد و دستورالعمل تهیه نقشه‌های رقومی ۱/۵۰۰ با طریق فتوگرامتری سازمان نقشه‌برداری کشور اسفند ماه ۱۳۷۶						
کلیات مراحل اجرا: - تهیه اندکس و انجام عملیات استرو عکسی و تعیین موقعیت نقاط کنترل عکسی (در صورت استفاده از GPS برای تعیین موقعیت اعمال تصحیحات ارتفاعی به ارتفاع بیضوی اندازه گیری شده بر اساس آخرین مدل ژئوئید موجود الزامی است)، محاسبات و پردازش مشاهدات و اندازه گیری های صورت گرفته و آماده کردن لیست مختصات نقاط کنترل عکسی و کروکی نقاط کنترل عکسی بر اساس دستورالعمل و گویاسازی تصاویر. در صورتی که در حین پرواز تصویربرداری، موقعیت و وضعیت دوربین در لحظه تصویربرداری با دقت مناسب ثبت و ارائه گردد و با توجه به مقادیر دقت مسطحاتی و ارتفاعی مورد نظر در این ردیف تعرفه، نیازی به انجام عملیات استرو عکسی نبوده و صرفاً اندازه‌گیری تعدادی عارضه طبیعی و یا استخراج مختصات تعدادی عارضه مشخص قابل اندازه گیری بر روی تصاویر هوایی از نقشه‌هایی با دقت بیشتر از دقت‌های مسطحاتی و ارتفاعی این نقشه به عنوان نقاط چک، به منظور حصول اطمینان از دقت تعیین پارامترهای توجیه خارجی دوربین کافی است. انجام عملیات مثلث بندی هوایی و سرشکنی و تعدیل پارامترهای توجیه خارجی اندازه‌گیری شده در مرحله تصویربرداری به منظور فراهم نمودن شرایط ایجاد مدل‌های سه بعدی بدون پارالاکس مزاحم. در صورت بهره گیری از موقعیت و وضعیت دوربین به جای اندازه گیری نقاط کنترل عکسی، هزینه عملیات زمینی ۱۰ درصد مبالغ مندرج در جدول زیر خواهد بود. - تبدیل عوارض مسطحاتی (شامل پوشش گیاهی، عوارض آبی، سازه، راه و راه آهن، ساختمان، خدمات عمومی و محدوده) به صورت سه بعدی بر اساس دستورالعمل. - تبدیل خطوط تراز و نقاط ارتفاعی. لازم به ذکر است این بخش می‌تواند علاوه بر روش ترسیم خطوط تراز در محیط سه بعدی با استفاده از داده های لیزر هوایی و یا روش استخراج خطوط تراز از اطلاعات تهیه شده بر اساس خدمات "تهیه مدل ارتفاعی رقومی زمین (DEM) یا مدل رقومی سطح (DSM) با استفاده از تصاویر رقومی هوایی یا ماهواره‌ای" انجام گیرد. - عملیات ادیت و کارتوگرافی شامل: گویاسازی نقشه ها و اضافه نمودن اسامی بر اساس دستورالعمل، ویرایش مدل های تبدیل شده و انجام عملیات کارتوگرافی براساس دستورالعمل های مربوطه بر روی عوارض مسطحاتی و خطوط تراز و نقاط ارتفاعی، شیت بندی، لژاندگزارى نقشه ها، تهیه یک سری پلات نقشه ها، تهیه نسخه رقومی فایل ها به فرمت های مورد نظر و ذکر شده در قرارداد و انجام عملیات GIS Ready بر اساس ردیف شماره ۷۲۱۱۱۷۰۱						
دقت نتایج: دقت مسطحاتی ۹۰ درصد عوارض مشخص تبدیل شده نباید بیش از یک. نیم متر با محل واقعی خود اختلاف داشته باشند. دقت ارتفاعی: بیش از ۹۰ درصد نقاط موجود بر روی منحنی های تراز و همچنین نقاط استخراج شده به روش درونبایی باید دارای دقتی بهتر از دو و نیم متر باشند. دقت ارتفاعی بیش از ۹۰ درصد نقاط ارتفاعی موجود بر روی نقشه باید بهتر از ۱/۷۰ باشند.						
مدارک و نتایج تحویلی: شامل گزارش پردازش و سرشکنی مشاهدات GPS مراکز تصویر، مدارک گویاسازی نقشه‌ها، مدارک مثلث بندی هوایی شامل فایل نتایج مثلث بندی هوایی، مقادیر نهایی پارامترهای توجیه خارجی تصاویر و فهرست پارامترهای کالیبراسیون دوربین، فایل رقومی نقشه‌ها، اندکس مدل بندی و شیت بندی، فایل متادیتای نقشه‌ها و گزارش فنی اجرای عملیات						
شماره	طبقه بندی	واحد	عملیات زمینی (ریال)	مثلث بندی هوایی (ریال)	تبدیل و ترسیم (ریال)	بهای واحد (ریال)
۷۲۰۱۱۲۱۱	دشت	کیلومترمربع	۴,۹۲۳,۷۰۰	۳۶۶,۴۰۰	۱۸,۵۶۸,۷۰۰	۲۳,۸۵۸,۸۰۰
۷۲۰۱۱۲۱۲	تپه ماهور	کیلومترمربع	۴,۹۲۳,۷۰۰	۳۶۶,۴۰۰	۱۸,۵۶۸,۷۰۰	۲۳,۸۵۸,۸۰۰
۷۲۰۱۱۲۱۳	کوهستان	کیلومترمربع	۶,۰۹۱,۷۰۰	۴۱۷,۰۰۰	۲۴,۷۸۴,۵۰۰	۳۱,۲۹۲,۲۰۰
۷۲۰۱۱۲۱۴	کوهستان سخت	کیلومترمربع	۷,۱۳۳,۰۰۰	۴۸۷,۸۰۰	۳۲,۲۸۶,۹۰۰	۳۹,۹۰۷,۷۰۰
۷۲۰۱۱۲۱۵	کوهستان خیلی سخت	کیلومترمربع	۸,۷۲۸,۳۰۰	۵۹۴,۱۰۰	۳۷,۶۴۵,۳۰۰	۴۶,۹۶۷,۷۰۰
توضیحات: در صورت پرعارضه بودن منطقه، باتشخیص دستگاه نظارت تا میزان ۱۵٪ به تعرفه‌های تبدیل و ترسیم اضافه می‌شود. در صورت بهره‌گیری از مدل‌های ارتفاعی موجود به جای تهیه مدل رقومی زمین یا تبدیل خطوط ارتفاعی، ۴۰ درصد از تعرفه تبدیل و ترسیم کسر می‌گردد. در صورت استفاده از اطلاعات دقیق موقعیت و وضعیت دوربین در زمان تصویربرداری، هزینه عملیات زمینی ۱۰ درصد مبالغ مندرج در جدول خواهد بود.						

بازگشت



<p>۶- شرح خدمات اجرای ردیف شماره ۷۲۰۱۱۲۲۱ تا ۷۲۰۱۱۲۲۵ با عنوان "تهیه اطلاعات مکانی با دقت مسطحاتی ۱/۵ متر و ارتفاعی ۰/۸۵ متر و یا نقشه ۱/۵۰۰ از تصویر رقومی با GSD از ۲۰ تا ۴۰ سانتی‌متر با منحنی تراز ۲/۵ متر"</p>	<p>تاریخ تهیه شرح خدمات: اسفند ۱۴۰۲</p>					
<p>شرح و هدف از خدمات ارائه شده: هدف ایجاد شبکه نقاط کنترل نقشه‌برداری و ایستگاههای نقشه‌برداری در منطقه و تهیه اطلاعات مکانی با دقت مسطحاتی ۱/۵ متر و ارتفاعی ۰/۸۵ متر و یا نقشه ۱/۵۰۰ از تصویر رقومی با GSD از ۲۰ تا ۴۰ سانتی‌متر با منحنی تراز ۲/۵ متر از مناطق با طبقه بندی مختلف</p>						
<p>دستورالعمل های مورد استفاده: دستورالعمل همسان نقشه‌برداری جلد اول: ژئودزی و ترازبایی نشریه شماره ۱۱۹-۱ مصوب ۱۳۸۶/۰۱/۲۹ به شماره ۱۰۰/۹۳۶۱ و دستورالعمل همسان نقشه‌برداری جلد دوم: نقشه‌برداری هوایی نشریه شماره ۱۱۹-۲ مصوب ۱۳۸۶/۰۱/۲۹ به شماره ۱۰۰/۹۳۶۰ و دستورالعمل همسان نقشه‌برداری جلد چهارم: کارتوگرافی نشریه شماره ۱۱۹-۴ مصوب ۱۳۸۶/۰۱/۲۹ به شماره ۱۰۰/۹۳۵۹ و استاندارد و دستورالعمل تهیه نقشه‌های رقومی ۱/۵۰۰ به طریق فتوگرامتری سازمان نقشه‌برداری کشور اسفند ماه ۱۳۷۶</p>						
<p>کلیات مراحل اجرا:</p> <ul style="list-style-type: none"> - شناسایی و ایجاد ایستگاه های نقشه‌برداری شبکه ماندگار با فواصل حداکثر ۲۵۰۰ متر بصورت بتن در جا به ابعاد ۶۰*۴۰*۴۰ سانتی‌متر. در مکان هایی که امکان ایجاد ایستگاه های بتنی وجود ندارد از حکاکی مناسب استفاده گردد.(در پروژه های کوچک می بایست حداقل ۳ ایستگاه ماندگار ایجاد گردد) - انتقال مختصات مسطحاتی از نقاط معلوم سازمان نقشه‌برداری کشور و یا شبکه‌های تعیین موقعیت و انتقال ارتفاع از نقاط معلوم سازمان نقشه‌برداری کشور از طریق انجام ترازبایی مستقیم (لازم به ذکر است تعیین ارتفاع ایستگاه‌های شبکه ماندگار می‌تواند از طریق انجام ترازبایی ایستگاه‌های شبکه و اعمال مدل‌های ژئوئید انجام گردد)، مشاهدات و اندازه‌گیری کلیه ایستگاه‌های شبکه ماندگار از لحاظ مسطحاتی و ارتفاعی و تعیین ضریب مقیاس ایستگاه‌ها و تهیه شناسنامه نقاط شبکه ماندگار، محاسبات و پردازش مشاهدات و اندازه‌گیری‌های صورت گرفته و آماده‌کردن لیست مختصات شبکه ماندگار - تهیه اندکس و تعیین تعداد و موقعیت نقاط کنترل عکسی با در نظر گرفتن دقت موقعیت و وضعیت تعیین شده برای مراکز تصویر در لحظه تصویربرداری و همچنین خطوط متقاطع پرواز شده و انجام عملیات استرئو عکسی و تعیین موقعیت نقاط کنترل عکسی، محاسبات و پردازش مشاهدات و اندازه‌گیری‌های صورت گرفته و آماده‌کردن لیست مختصات و کروکی نقاط کنترل عکسی بر اساس دستورالعمل، انجام عملیات گویاسازی تصاویر - انجام عملیات مثلث‌بندی هوایی - تبدیل عوارض مسطحاتی (شامل پوشش گیاهی، عوارض آبی، سازه، راه و راه آهن، ساختمان، خدمات عمومی و محدوده) به‌صورت سه بعدی بر اساس دستورالعمل - تبدیل خطوط تراز و نقاط ارتفاعی. لازم به ذکر است این بخش می‌تواند علاوه بر روش ترسیم خطوط تراز در محیط سه بعدی با استفاده از داده‌های لیزر هوایی و یا روش استخراج خطوط تراز از مدل رقومی تهیه شده بر اساس خدمات "تهیه مدل ارتفاعی رقومی زمین (DEM) یا مدل رقومی سطح (DSM) با استفاده از تصاویر رقومی هوایی" انجام گیرد. - عملیات ادیت مدل‌های تبدیل شده و عملیات کارتوگرافی شامل: گویاسازی نقشه‌ها و اضافه نمودن اسمی بر اساس دستورالعمل، ویرایش مدل‌های تبدیل شده و انجام عملیات کارتوگرافی براساس دستورالعمل‌های مربوطه بر روی عوارض مسطحاتی و خطوط تراز و نقاط ارتفاعی، شیت‌بندی، لژاندگزارى نقشه‌ها، تهیه نسخه رقومی فایل‌ها به فرمت‌های مورد نظر و ذکر شده در قرارداد و انجام عملیات GIS Ready بر اساس ردیف شماره ۷۲۱۱۱۷۰۱ 						
<p>دقت نتایج: دقت مسطحاتی: بیش از ۹۰ درصد عوارض مشخص تبدیل شده نباید بیش از یک و نیم متر با محل واقعی خود اختلاف داشته باشند. دقت ارتفاعی: بیش از ۹۰ درصد نقاط موجود بر روی منحنی های تراز و همچنین نقاط استخراج شده به روش درون یابی باید دارای دقتی بهتر از یک متر و بیست و پنج سانتی‌متر باشند. دقت ارتفاعی بیش از ۹۰ درصد نقاط ارتفاعی موجود بر روی نقشه باید بهتر از ۰/۸۵ متر باشند.</p>						
<p>مدارک و نتایج تحویلی: شامل فهرست مختصات ایستگاه‌های ایجاد شده در منطقه (مختصات مسطحاتی و ارتفاعی) به همراه شناسنامه این نقاط، شناسنامه نقاط ژئودزی و ترازبایی مورد استفاده جهت انتقال مختصات به منطقه، ضریب مقیاس ایستگاه‌های ماندگار، گزارش پردازش و سرشکنی مشاهدات زمینی (ترازبایی و مشاهدات GPS)، نقشه مدل محلی ژئوئید، گزارش ارزیابی دقت شبکه‌های تعیین موقعیت به روش RTK در صورت به‌کارگیری آن، گزارش ارزیابی دقت مدل ژئوئید مورد استفاده در صورت به‌کارگیری مدل‌های ژئوئید موجود، فهرست مختصات نقاط کنترل عکسی به همراه کروکی آن‌ها و مدارک گویاسازی نقشه‌ها. مدارک مثلث‌بندی هوایی شامل اندکس طراحی نقاط کنترل عکسی، فایل نتایج مثلث‌بندی هوایی، مقادیر نهایی پارامترهای توجیه خارجی تصاویر و لیست پارامترهای کالیبراسیون دوربین. فایل رقومی نقشه‌ها، اندکس مدل‌بندی و اندکس شیت‌بندی، فایل متادیتای نقشه‌ها و گزارش فنی اجرای عملیات.</p>						
<p>شماره</p>	<p>طبقه بندی</p>	<p>واحد</p>	<p>عملیات زمینی (ریال)</p>	<p>مثلث‌بندی هوایی (ریال)</p>	<p>تبدیل و ترسیم (ریال)</p>	<p>بهای واحد (ریال)</p>
۷۲۰۱۱۲۲۱	دشت	کیلومترمربع	۳۵,۲۵۵,۲۰۰	۴۲۴,۵۰۰	۲۲,۲۱۲,۱۰۰	۵۷,۸۹۱,۸۰۰
۷۲۰۱۱۲۲۲	تپه ماهور	کیلومترمربع	۳۶,۴۵۹,۸۰۰	۴۲۴,۵۰۰	۲۲,۲۱۲,۱۰۰	۵۹,۰۹۶,۴۰۰
۷۲۰۱۱۲۲۳	کوهستان	کیلومترمربع	۴۴,۷۵۸,۸۰۰	۴۹۵,۲۰۰	۲۸,۶۴۲,۱۰۰	۷۳,۸۹۶,۱۰۰
۷۲۰۱۱۲۲۴	کوهستان سخت	کیلومترمربع	۵۶,۰۳۵,۵۰۰	۶۰۱,۵۰۰	۳۶,۳۵۸,۷۰۰	۹۲,۹۹۵,۷۰۰
۷۲۰۱۱۲۲۵	کوهستان خیلی سخت	کیلومترمربع	۶۸,۸۵۰,۵۰۰	۷۷۸,۶۰۰	۴۳,۴۳۲,۰۰۰	۱۱۳,۰۶۱,۱۰۰

توضیحات: در صورت پرعارضه بودن منطقه، با تشخیص دستگاه نظارت تا میزان ۱۵٪ به تعرفه‌های تبدیل و ترسیم اضافه می‌شود.



شرح خدمات اجرای ردیف شماره ۷۲۰۱۱۴۱۱ تا ۷۲۰۱۱۴۱۵	تاریخ تهیه شرح خدمات: اسفند ۱۴۰۲
با عنوان "تهیه اطلاعات مکانی با دقت مسطحاتی ۰/۶۰ متر و ارتفاعی ۰/۷۰ متر و یا نقشه ۱/۲۰۰۰ از تصویر رقومی با GSD از ۱۵ تا ۲۰ سانتی‌متر با منحنی تراز ۲ متر"	

شرح و هدف از خدمات ارائه شده:

هدف ایجاد شبکه نقاط کنترل نقشه‌برداری و ایستگاههای نقشه‌برداری در منطقه و تهیه اطلاعات مکانی با دقت مسطحاتی ۰/۶۰ متر و ارتفاعی ۰/۷۰ متر و یا نقشه ۱/۲۰۰۰ از تصویر رقومی با GSD از ۱۵ تا ۲۰ سانتی‌متر با منحنی تراز ۲ متر از با طبقه بندی مختلف

دستورالعمل های مورد استفاده: دستورالعمل همسان نقشه‌برداری جلد اول: ژئودزی و ترازبایی نشریه شماره ۱۱۹-۱ مصوب ۱۳۸۶/۰۱/۲۹ به شماره ۱۳۸۶/۰۱/۲۹ به شماره ۱۰۰/۹۳۶۱ و دستورالعمل همسان نقشه‌برداری جلد دوم: نقشه‌برداری هوایی نشریه شماره ۱۱۹-۲ مصوب ۱۳۸۶/۰۱/۲۹ به شماره ۱۰۰/۹۳۶۰، دستورالعمل همسان نقشه‌برداری جلد چهارم: کارتوگرافی نشریه شماره ۱۱۹-۴ مصوب ۱۳۸۶/۰۱/۲۹ به شماره ۱۰۰/۹۳۵۹، دستورالعمل تهیه نقشه های رقومی ۱/۲۰۰۰ به روش نقشه‌برداری هوایی و ویرایش ۳ اسفند ۹۰ سازمان نقشه‌برداری کشور و دستورالعمل تهیه نقشه بزرگ مقیاس با روش مستقیم زمینی مدیریت نظارت و کنترل فنی سازمان نقشه‌برداری کشور به شماره ۶۳۳۵ مورخ ۱۳۹۰/۰۳/۲۳

کلیات مراحل اجرا:

- شناسایی و ایجاد ایستگاه های نقشه‌برداری شبکه ماندگار با فواصل حداکثر ۲۰۰۰ متر بصورت بتن در جا به ابعاد ۶۰*۴۰*۴۰ سانتی‌متر در مکان هایی که امکان ایجاد ایستگاه های بتنی وجود ندارد از حکاکی مناسب استفاده گردد. (در پروژه های کوچک می بایست حداقل ۳ ایستگاه ماندگار ایجاد گردد)
- انتقال مختصات مسطحاتی از نقاط معلوم سازمان نقشه‌برداری کشور و یا شبکه‌های تعیین موقعیت و انتقال ارتفاع از نقاط معلوم سازمان نقشه‌برداری کشور از طریق انجام ترازبایی مستقیم (لازم به ذکر است تعیین ارتفاع ایستگاه‌های شبکه ماندگار می‌تواند از طریق انجام ترازبایی ایستگاه‌های شبکه و اعمال مدل‌های ژئوئید انجام گردد)، مشاهدات و اندازه‌گیری کلیه ایستگاه‌های شبکه ماندگار از لحاظ مسطحاتی و ارتفاعی و تعیین ضریب مقیاس ایستگاه‌ها و تهیه شناسنامه نقاط شبکه ماندگار، محاسبات و پردازش مشاهدات و اندازه‌گیری‌های صورت گرفته و آماده کردن لیست مختصات شبکه ماندگار
- تهیه اندکس و تعیین تعداد و موقعیت نقاط کنترل عکسی با در نظر گرفتن دقت موقعیت و وضعیت تعیین شده برای مراکز تصویر در لحظه تصویربرداری و همچنین خطوط متقاطع پرواز شده و انجام عملیات استرئو عکسی و تعیین موقعیت نقاط کنترل عکسی، محاسبات و پردازش مشاهدات و اندازه‌گیری‌های صورت گرفته و آماده کردن لیست مختصات و کروکی نقاط کنترل عکسی بر اساس دستورالعمل، انجام عملیات گویاسازی تصاویر و انجام عملیات مثلث‌بندی هوایی
- تبدیل عوارض مسطحاتی (شامل پوشش گیاهی، عوارض آبی، سازه، راه و راه آهن، ساختمان، خدمات عمومی و محدوده) به صورت سه بعدی بر اساس دستورالعمل
- تبدیل خطوط تراز و نقاط ارتفاعی. لازم به ذکر است این بخش می‌تواند علاوه بر روش ترسیم خطوط تراز در محیط سه بعدی با استفاده از داده‌های لیزر هوایی و یا روش استخراج خطوط تراز از مدل رقومی تهیه شده بر اساس خدمات "تهیه مدل ارتفاعی رقومی زمین (DEM) یا مدل رقومی سطح (DSM) با استفاده از تصاویر رقومی هوایی" انجام گیرد.
- عملیات ادیت مدل‌های تبدیل شده و عملیات کارتوگرافی شامل:
- گویاسازی نقشه‌ها اضافه نمودن اسمی بر اساس دستورالعمل، ویرایش مدل‌های تبدیل شده و انجام عملیات کارتوگرافی بر اساس دستورالعمل‌های مربوطه بر روی عوارض مسطحاتی و خطوط تراز و نقاط ارتفاعی، شیت‌بندی، لژاندگزارى نقشه‌ها، تهیه نسخه رقومی فایل‌ها به فرمت‌های مورد نظر و ذکر شده در قرارداد و انجام عملیات GIS Ready بر اساس ردیف شماره ۷۲۱۱۱۷۰۱

دقت نتایج: دقت مسطحاتی: بیش از ۹۰ درصد عوارض مشخص تبدیل شده نباید بیش از شصت سانتی‌متر با محل واقعی خود اختلاف داشته باشند.
دقت ارتفاعی: بیش از ۹۰ درصد نقاط موجود بر روی منحنی های تراز و همچنین نقاط استخراج شده به روش درونبایی باید دارای دقتی بهتر از یک متر باشند. دقت ارتفاعی بیش از ۹۰ درصد نقاط ارتفاعی موجود بر روی نقشه باید بهتر از هفتاد سانتی‌متر باشند.

مدارک و نتایج تحویلی: شامل فهرست مختصات ایستگاه‌های ایجاد شده در منطقه (مختصات مسطحاتی و ارتفاعی) به همراه شناسنامه این نقاط، شناسنامه نقاط ژئودزی و ترازبایی مورد استفاده جهت انتقال مختصات به منطقه، ضریب مقیاس ایستگاه‌های ماندگار، گزارش پردازش و سرشکنی مشاهدات زمینی (ترازبایی و مشاهدات GPS)، نقشه مدل محلی ژئوئید، گزارش ارزیابی دقت شبکه‌های تعیین موقعیت به روش RTK در صورت به‌کارگیری آن، گزارش ارزیابی دقت مدل ژئوئید مورد استفاده در صورت به‌کارگیری مدل‌های ژئوئید موجود، فهرست مختصات نقاط کنترل عکسی به همراه کروکی آن‌ها و مدارک گویاسازی نقشه‌ها. مدارک مثلث‌بندی هوایی شامل اندکس طراحی نقاط کنترل عکسی، فایل نتایج مثلث‌بندی هوایی، مقادیر نهایی پارامترهای توجیه خارجی تصاویر و لیست پارامترهای کالیبراسیون دوربین. فایل رقومی نقشه‌ها، اندکس مدل‌بندی و اندکس شیت‌بندی، فایل متادیتای نقشه‌ها و گزارش فنی اجرای عملیات.

شماره	طبقه بندی	واحد	عملیات زمینی (ریال)	مثلث‌بندی هوایی (ریال)	تبدیل و ترسیم (ریال)	بهای واحد (ریال)
۷۲۰۱۱۴۱۱	دشت	کیلومترمربع	۳۷,۰۸۳,۶۰۰	۱,۲۵۹,۲۰۰	۷۶,۷۹۲,۲۰۰	۱۱۵,۱۳۵,۰۰۰
۷۲۰۱۱۴۱۲	تپه ماهور	کیلومترمربع	۳۸,۲۸۸,۲۰۰	۱,۲۵۹,۲۰۰	۷۶,۷۹۲,۲۰۰	۱۱۶,۳۳۹,۶۰۰
۷۲۰۱۱۴۱۳	کوهستان	کیلومترمربع	۴۷,۲۱۵,۸۰۰	۱,۴۷۴,۲۰۰	۱۰۴,۳۸۳,۷۰۰	۱۵۳,۰۷۳,۷۰۰
۷۲۰۱۱۴۱۴	کوهستان سخت	کیلومترمربع	۵۹,۲۴۱,۲۰۰	۱,۹۱۴,۹۰۰	۱۲۹,۴۰۲,۰۰۰	۱۹۰,۵۵۸,۱۰۰
۷۲۰۱۱۴۱۵	کوهستان خیلی سخت	کیلومترمربع	۷۲,۸۰۵,۳۰۰	۲,۴۷۷,۰۰۰	۱۵۶,۹۹۳,۵۰۰	۲۳۲,۲۷۵,۸۰۰

توضیحات: در صورت پرعارضه بودن منطقه، با تشخیص دستگاه نظارت تا میزان ۱۵٪ به تعرفه‌های تبدیل و ترسیم اضافه می‌شود.



تاریخ تهیه شرح خدمات: اسفند ۱۴۰۲	۸- شرح خدمات اجرای ردیف شماره ۷۲۰۱۱۴۲۱ تا ۷۲۰۱۱۴۲۵ با عنوان "تهیه اطلاعات مکانی با دقت مسطحاتی ۰/۶۰ متر و ارتفاعی ۰/۳۵ متر و یا نقشه ۱/۲۰۰۰ از تصویر رقومی با GSD از ۱۰ تا ۱۵ سانتی‌متر با منحنی تراز ۱ متر"
-------------------------------------	---

شرح و هدف از خدمات ارائه شده:

هدف ایجاد شبکه نقاط کنترل نقشه‌برداری و ایستگاههای نقشه‌برداری در منطقه و تهیه اطلاعات مکانی با دقت مسطحاتی ۰/۶۰ متر و ارتفاعی ۰/۳۵ متر و یا نقشه ۱/۲۰۰۰ از تصویر رقومی با GSD از ۱۰ تا ۱۵ سانتی‌متر با منحنی تراز ۱ متر از مناطق با طبقه بندی مختلف

دستورالعمل های مورد استفاده: دستورالعمل همسان نقشه‌برداری جلد اول: ژئودزی و ترازبایی نشریه شماره ۱۱۹-۱ مصوب ۱۳۸۶/۰۱/۲۹ به شماره ۱۰۰/۹۳۶۰، دستورالعمل همسان نقشه‌برداری جلد چهارم: کارتوگرافی همسان نقشه‌برداری جلد دوم: نقشه‌برداری هوایی نشریه شماره ۱۱۹-۲ مصوب ۱۳۸۶/۰۱/۲۹ به شماره ۱۰۰/۹۳۶۰، دستورالعمل همسان نقشه‌برداری جلد چهارم: کارتوگرافی نشریه شماره ۱۱۹-۴ مصوب ۱۳۸۶/۰۱/۲۹ به شماره ۱۰۰/۹۳۵۹، دستورالعمل تهیه نقشه های رقومی ۱/۲۰۰۰ به روش نقشه‌برداری هوایی و ویرایش ۳ اسفند ۹۰ سازمان نقشه‌برداری کشور و دستورالعمل تهیه نقشه بزرگ مقیاس با روش مستقیم زمینی مدیریت نظارت و کنترل فنی سازمان نقشه‌برداری کشور به شماره ۶۳۳۵ مورخ ۱۳۹۰/۰۳/۲۳

کلیات مراحل اجرا:


- شناسایی و ایجاد ایستگاه های نقشه‌برداری شبکه ماندگار با فواصل حداکثر ۲۰۰۰ متر بصورت بتن در جا به ابعاد ۶۰*۴۰*۴۰ سانتی‌متر. در مکان هایی که امکان ایجاد ایستگاه های بتنی وجود ندارد از حکاکی مناسب استفاده گردد.(در پروژه های کوچک می بایست حداقل ۳ ایستگاه ماندگار ایجاد گردد)
- انتقال مختصات مسطحاتی از نقاط معلوم سازمان نقشه‌برداری کشور و یا شبکه‌های تعیین موقعیت و انتقال ارتفاع از نقاط معلوم سازمان نقشه‌برداری کشور از طریق انجام ترازبایی مستقیم (لازم به ذکر است تعیین ارتفاع ایستگاه‌های شبکه ماندگار می‌تواند از طریق انجام ترازبایی ایستگاه‌های شبکه و اعمال مدل‌های ژئوئید انجام گردد)، مشاهدات و اندازه‌گیری کلیه ایستگاه‌های شبکه ماندگار از لحاظ مسطحاتی و ارتفاعی و تعیین ضریب مقیاس ایستگاه‌ها و تهیه شناسنامه نقاط شبکه ماندگار، محاسبات و پردازش مشاهدات و اندازه‌گیری‌های صورت گرفته و آماده‌کردن لیست مختصات شبکه ماندگار و تهیه اندکس و تعیین تعداد و موقعیت نقاط کنترل عکسی با در نظر گرفتن دقت موقعیت و وضعیت تعیین شده برای مراکز تصویر در لحظه تصویربرداری و همچنین خطوط متقاطع پرواز شده
- انجام عملیات استرنو عکسی و تعیین موقعیت نقاط کنترل عکسی، محاسبات و پردازش مشاهدات و اندازه‌گیری‌های صورت گرفته و آماده‌کردن لیست مختصات و کروکی نقاط کنترل عکسی بر اساس دستورالعمل، انجام عملیات گویاسازی تصاویر و انجام عملیات مثلث‌بندی هوایی
- تبدیل عوارض مسطحاتی (شامل پوشش گیاهی، عوارض آبی، سازه، راه و راه آهن، ساختمان، خدمات عمومی و محدوده) به‌صورت سه بعدی بر اساس دستورالعمل
- تبدیل خطوط تراز و نقاط ارتفاعی. لازم به ذکر است این بخش می‌تواند علاوه بر روش ترسیم خطوط تراز در محیط سه بعدی با استفاده از داده‌های لیزر هوایی و یا روش استخراج خطوط تراز از مدل رقومی تهیه شده بر اساس خدمات "تهیه مدل ارتفاعی رقومی زمین (DEM) یا مدل رقومی سطح (DSM) با استفاده از تصاویر رقومی هوایی" انجام گیرد.
- عملیات ادیت مدل‌های تبدیل شده و عملیات کارتوگرافی شامل:
- گویاسازی نقشه‌ها و اضافه نمودن اسمی بر اساس دستورالعمل، ویرایش مدل‌های تبدیل شده و انجام عملیات کارتوگرافی بر اساس دستورالعمل‌های مربوطه بر روی عوارض مسطحاتی و خطوط تراز و نقاط ارتفاعی، شیت‌بندی، لژاندگزارى نقشه‌ها، تهیه نسخه رقومی فایل‌ها به فرمت‌های مورد نظر و ذکر شده در قرارداد و انجام عملیات GIS Ready بر اساس ردیف شماره ۷۲۱۱۱۷۰۱

دقت نتایج: دقت مسطحاتی: بیش از ۹۰ درصد عوارض مشخص تبدیل شده نباید بیش از شصت سانتی‌متر با محل واقعی خود اختلاف داشته باشند.
دقت ارتفاعی: بیش از ۹۰ درصد نقاط موجود بر روی منحنی های تراز و همچنین نقاط استخراج شده به روش درون یابی باید دارای دقتی بهتر از نیم متر باشند. دقت ارتفاعی بیش از ۹۰ درصد نقاط ارتفاعی موجود بر روی نقشه باید بهتر از سی و پنج سانتی‌متر باشند.

مدارک و نتایج تحویلی: شامل فهرست مختصات ایستگاه‌های ایجاد شده در منطقه (مختصات مسطحاتی و ارتفاعی) به همراه شناسنامه این نقاط، شناسنامه نقاط ژئودزی و ترازبایی مورد استفاده جهت انتقال مختصات به منطقه، ضریب مقیاس ایستگاه‌های ماندگار، گزارش پردازش و سرشکنی مشاهدات زمینی (ترازبایی و مشاهدات GPS)، نقشه مدل محلی ژئوئید، گزارش ارزیابی دقت شبکه‌های تعیین موقعیت به روش RTK در صورت به‌کارگیری آن، گزارش ارزیابی دقت مدل ژئوئید مورد استفاده در صورت به‌کارگیری مدل‌های ژئوئید موجود، فهرست مختصات نقاط کنترل عکسی به همراه کروکی آن‌ها و مدارک گویاسازی نقشه‌ها. مدارک مثلث‌بندی هوایی شامل اندکس طراحی نقاط کنترل عکسی، فایل نتایج مثلث‌بندی هوایی، مقادیر نهایی پارامترهای توجیه خارجی تصاویر و لیست پارامترهای کالیبراسیون دوربین. فایل رقومی نقشه‌ها، اندکس مدل‌بندی و اندکس شیت‌بندی، فایل متادیتای نقشه‌ها و گزارش فنی اجرای عملیات.

شماره	طبقه بندی	واحد	عملیات زمینی (ریال)	مثلث‌بندی هوایی (ریال)	تبدیل و ترسیم (ریال)	بهای واحد (ریال)
۷۲۰۱۱۴۲۱	دشت	کیلومترمربع	۳۹,۵۲۵,۹۰۰	۱,۳۹۴,۵۰۰	۸۳,۳۸۱,۵۰۰	۱۲۴,۳۰۱,۹۰۰
۷۲۰۱۱۴۲۲	تپه ماهور	کیلومترمربع	۴۰,۷۳۰,۵۰۰	۱,۳۹۴,۵۰۰	۸۳,۳۸۱,۵۰۰	۱۲۵,۵۰۶,۵۰۰
۷۲۰۱۱۴۲۳	کوهستان	کیلومترمربع	۵۰,۴۰۳,۲۰۰	۱,۶۶۵,۲۰۰	۱۲۰,۰۳۱,۰۰۰	۱۷۲,۰۹۹,۴۰۰
۷۲۰۱۱۴۲۴	کوهستان سخت	کیلومترمربع	۶۳,۸۶۹,۸۰۰	۲,۲۵۵,۶۰۰	۱۵۲,۷۶۸,۷۰۰	۲۱۸,۸۹۴,۱۰۰
۷۲۰۱۱۴۲۵	کوهستان خیلی سخت	کیلومترمربع	۷۸,۸۷۵,۰۰۰	۳,۰۸۵,۸۰۰	۱۸۵,۵۰۶,۴۰۰	۲۶۷,۴۶۷,۲۰۰

توضیحات: در صورت پرعارضه بودن منطقه، با تشخیص دستگاه نظارت تا میزان ۱۵٪ به تعرفه‌های تبدیل و ترسیم اضافه می‌شود.



تاریخ تهیه شرح خدمات: اسفند ۱۴۰۲	۹- شرح خدمات اجرای ردیف شماره ۷۲۰۱۱۴۳۱ تا ۷۲۰۱۱۴۳۵ با عنوان "تهیه اطلاعات مکانی با دقت مسطحاتی ۰/۶۰ متر و ارتفاعی ۰/۳۵ متر و یا نقشه ۱/۲۰۰۰ از تصویر رقومی با GSD از ۱۰ تا ۱۵ سانتی‌متر با منحنی تراز ۱ متر با عرض ۲۰۰۰ متر"					
شرح و هدف از خدمات ارائه شده: هدف ایجاد شبکه نقاط کنترل نقشه‌برداری و ایستگاههای نقشه‌برداری در منطقه و تهیه اطلاعات مکانی با دقت مسطحاتی ۰/۶۰ متر و ارتفاعی ۰/۳۵ متر و یا نقشه ۱/۲۰۰۰ از تصویر رقومی با GSD از ۱۰ تا ۱۵ سانتی‌متر با منحنی تراز ۱ متر با عرض ۲۰۰۰ متر در مناطق با طبقه بندی مختلف						
دستورالعمل های مورد استفاده: دستورالعمل همسان نقشه‌برداری جلد اول: ژئودزی و ترازبایی نشریه شماره ۱۱۹-۱ مصوب ۱۳۸۶/۰۱/۲۹ به شماره ۱۰۰/۹۳۶۱ و دستورالعمل همسان نقشه‌برداری جلد دوم: نقشه‌برداری هوایی نشریه شماره ۱۱۹-۲ مصوب ۱۳۸۶/۰۱/۲۹ به شماره ۱۰۰/۹۳۶۰، دستورالعمل همسان نقشه‌برداری جلد چهارم: کارتوگرافی نشریه شماره ۱۱۹-۴ مصوب ۱۳۸۶/۰۱/۲۹ به شماره ۱۰۰/۹۳۵۹، دستورالعمل تهیه نقشه های رقومی ۱/۲۰۰۰ به روش نقشه‌برداری هوایی ویرایش ۳ اسفند ۹۰ سازمان نقشه‌برداری کشور و دستورالعمل تهیه نقشه بزرگ مقیاس با روش مستقیم زمینی مدیریت نظارت و کنترل فنی سازمان نقشه‌برداری کشور به شماره ۶۳۳۵ مورخ ۱۳۹۰/۰۳/۲۳						
کلیات مراحل اجرا:						
- شناسایی و ایجاد ایستگاه های نقشه‌برداری شبکه ماندگار با فواصل حداکثر ۲۰۰۰ متر بصورت بتن در جا به ابعاد ۴۰*۴۰*۶۰ سانتی‌متر. در مکان هایی که امکان ایجاد ایستگاه های بتنی وجود ندارد از حکاکی مناسب استفاده گردد. (در پروژه های کوچک می بایست حداقل ۳ ایستگاه ماندگار ایجاد گردد)						
- انتقال مختصات مسطحاتی از نقاط معلوم سازمان نقشه‌برداری کشور و یا شبکه‌های تعیین موقعیت و انتقال ارتفاع از نقاط معلوم سازمان نقشه‌برداری کشور از طریق انجام ترازبایی مستقیم (لازم به ذکر است تعیین ارتفاع ایستگاه‌های شبکه ماندگار می‌تواند از طریق انجام ترازبایی ایستگاه‌های شبکه و اعمال مدل‌های ژئوئید انجام گردد)، مشاهدات و اندازه‌گیری کلیه ایستگاه‌های شبکه ماندگار از لحاظ مسطحاتی و ارتفاعی و تعیین ضریب مقیاس ایستگاه‌ها و تهیه شناسنامه نقاط شبکه ماندگار، محاسبات و پردازش مشاهدات و اندازه‌گیری‌های صورت گرفته و آماده کردن لیست مختصات شبکه ماندگار						
- تهیه اندکس و تعیین تعداد و موقعیت نقاط کنترل عکسی با در نظر گرفتن دقت موقعیت و وضعیت تعیین شده برای مراکز تصویر در لحظه تصویربرداری و همچنین خطوط متقاطع پرواز شده						
- انجام عملیات استرنو عکسی و تعیین موقعیت نقاط کنترل عکسی، محاسبات و پردازش مشاهدات و اندازه‌گیری‌های صورت گرفته و آماده‌کردن لیست مختصات و کروکی نقاط کنترل عکسی بر اساس دستورالعمل، انجام عملیات گویاسازی تصاویر						
- انجام عملیات مثلث‌بندی هوایی						
- تبدیل عوارض مسطحاتی (شامل پوشش گیاهی، عوارض آبی، سازه، راه و راه آهن، ساختمان، خدمات عمومی و محدوده) به صورت سه بعدی بر اساس دستورالعمل						
- تبدیل خطوط تراز و نقاط ارتفاعی. لازم به ذکر است این بخش می‌تواند علاوه بر روش ترسیم خطوط تراز در محیط سه بعدی با استفاده از داده‌های لیزر هوایی و یا روش استخراج خطوط تراز از مدل رقومی تهیه شده بر اساس خدمات "تهیه مدل ارتفاعی رقومی زمین (DEM) یا مدل رقومی سطح (DSM) با استفاده از تصاویر رقومی هوایی" انجام گیرد.						
- عملیات ادیت مدل‌های تبدیل شده و عملیات کارتوگرافی شامل:						
- گویاسازی نقشه‌ها و اضافه نمودن اسامی بر اساس دستورالعمل، ویرایش مدل‌های تبدیل شده و انجام عملیات کارتوگرافی بر اساس دستورالعمل‌های مربوطه بر روی عوارض مسطحاتی و خطوط تراز و نقاط ارتفاعی، شیت‌بندی، لژاندگزارى نقشه‌ها، تهیه نسخه رقومی فایل‌ها به فرمت‌های مورد نظر و ذکر شده در قرارداد و انجام عملیات GIS Ready بر اساس ردیف شماره ۷۲۱۱۱۷۰۱						
دقت نتایج: دقت مسطحاتی: بیش از ۹۰ درصد عوارض مشخص تبدیل شده نباید بیش از شصت سانتی‌متر با محل واقعی خود اختلاف داشته باشند.						
دقت ارتفاعی: بیش از ۹۰ درصد نقاط موجود بر روی منحنی های تراز و همچنین نقاط استخراج شده به روش درون یابی باید دارای دقتی بهتر از نیم متر باشند. دقت ارتفاعی بیش از ۹۰ درصد نقاط ارتفاعی موجود بر روی نقشه باید بهتر از سی و پنج سانتی‌متر باشند.						
مدارک و نتایج تحویلی: شامل فهرست مختصات ایستگاه‌های ایجاد شده در منطقه (مختصات مسطحاتی و ارتفاعی) به همراه شناسنامه این نقاط، شناسنامه نقاط ژئودزی و ترازبایی مورد استفاده جهت انتقال مختصات به منطقه، ضریب مقیاس ایستگاه‌های ماندگار، گزارش پردازش و سرشکنی مشاهدات زمینی (ترازبایی و مشاهدات GPS)، نقشه مدل محلی ژئوئید، گزارش ارزیابی دقت شبکه‌های تعیین موقعیت به روش RTK در صورت به‌کارگیری آن، گزارش ارزیابی دقت مدل ژئوئید مورد استفاده در صورت به‌کارگیری مدل‌های ژئوئید موجود، فهرست مختصات نقاط کنترل عکسی به همراه کروکی آن‌ها و مدارک گویاسازی نقشه‌ها. مدارک مثلث‌بندی هوایی شامل اندکس طراحی نقاط کنترل عکسی، فایل نتایج مثلث‌بندی هوایی، مقادیر نهایی پارامترهای توجیه خارجی تصاویر و لیست پارامترهای کالیبراسیون دوربین. فایل رقومی نقشه‌ها، اندکس مدل‌بندی و اندکس شیت‌بندی، فایل متادیتای نقشه‌ها و گزارش فنی اجرای عملیات.						
شماره	طبقه بندی	واحد	عملیات زمینی (ریال)	مثلث‌بندی هوایی (ریال)	تبدیل و ترسیم (ریال)	بهای واحد (ریال)
۷۲۰۱۱۴۳۱	دشت	کیلومتر	۶۴,۳۵۳,۱۰۰	۵,۰۴۴,۱۰۰	۱۲۸,۲۳۶,۸۰۰	۱۹۷,۶۳۴,۰۰۰
۷۲۰۱۱۴۳۲	تپه ماهور	کیلومتر	۶۶,۷۶۲,۳۰۰	۵,۰۴۴,۱۰۰	۱۲۸,۲۳۶,۸۰۰	۲۰۰,۰۴۳,۲۰۰
۷۲۰۱۱۴۳۳	کوهستان	کیلومتر	۸۳,۶۱۰,۲۰۰	۶,۲۶۱,۹۰۰	۱۶۴,۵۰۵,۲۰۰	۲۵۴,۳۷۷,۳۰۰
۷۲۰۱۱۴۳۴	کوهستان سخت	کیلومتر	۱۰۵,۳۰۷,۹۰۰	۷,۱۳۱,۷۰۰	۲۰۹,۰۰۷,۶۰۰	۳۲۱,۴۴۷,۲۰۰
۷۲۰۱۱۴۳۵	کوهستان خیلی سخت	کیلومتر	۱۳۱,۳۱۹,۱۰۰	۸,۲۹۱,۴۰۰	۲۵۳,۵۱۰,۰۰۰	۳۹۳,۱۲۰,۵۰۰
توضیحات: در صورت درخواست کارفرما با افزایش عرض مسیر از میزان ذکر شده در تعرفه، حق الزحمه عملیات اضافی بر اساس میزان افزایش مساحت با استفاده از تهیه نقشه ۱/۲۰۰۰ از تصویر رقومی با GSD از ۱۰ تا ۱۵ سانتی‌متر (ردیف‌های ۷۲۰۱۱۴۳۱ تا ۷۲۰۱۱۴۳۵) مناطق مختلف محاسبه می‌شود. در صورت پر عارضه بودن منطقه، با تشخیص دستگاه نظارت تا میزان ۱۵٪ به تعرفه‌های تبدیل و ترسیم اضافه می‌شود.						

تاریخ تهیه شرح خدمات: اسفند ۱۴۰۲		۱- شرح خدمات اجرای ردیف شماره ۷۲۰۱۱۴۴۱ تا ۷۲۰۱۱۴۴۵ با عنوان "تهیه اطلاعات مکانی با دقت مسطحاتی ۰/۶۰ متر و ارتفاعی ۰/۳۵ متر و یا نقشه ۱/۲۰۰۰ از تصویر رقومی با GSD از ۱۰ تا ۱۵ سانتی‌متر با منحنی تراز ۱ متر با عرض ۱۰۰۰ متر"				
شرح و هدف از خدمات ارائه شده: هدف ایجاد شبکه نقاط کنترل نقشه‌برداری و ایستگاه‌های نقشه‌برداری در منطقه و تهیه اطلاعات مکانی با دقت مسطحاتی ۰/۶۰ متر و ارتفاعی ۰/۳۵ متر و یا نقشه ۱/۲۰۰۰ از تصویر رقومی با GSD از ۱۰ تا ۱۵ سانتی‌متر با منحنی تراز ۱ متر از مسیر با عرض ۱۰۰۰ متر در مناطق با طبقه بندی مختلف						
دستورالعمل‌های مورد استفاده: دستورالعمل همسان نقشه‌برداری جلد اول: ژئودزی و ترازبایی نشریه شماره ۱۱۹-۱ مصوب ۱۳۸۶/۰۱/۲۹ به شماره ۱۰۰/۹۳۶۱ و دستورالعمل همسان نقشه‌برداری جلد دوم: نقشه‌برداری هوایی نشریه شماره ۱۱۹-۲ مصوب ۱۳۸۶/۰۱/۲۹ به شماره ۱۰۰/۹۳۶۰، دستورالعمل همسان نقشه‌برداری جلد چهارم: کارتوگرافی نشریه شماره ۱۱۹-۴ مصوب ۱۳۸۶/۰۱/۲۹ به شماره ۱۰۰/۹۳۵۹، دستورالعمل تهیه نقشه‌های رقومی ۱/۲۰۰۰ به روش نقشه‌برداری هوایی و پیرایش ۳ اسفند ۹۰ سازمان نقشه‌برداری کشور و دستورالعمل تهیه نقشه بزرگ مقیاس با روش مستقیم زمینی مدیریت نظارت و کنترل فنی سازمان نقشه‌برداری کشور به شماره ۶۳۳۵ مورخ ۱۳۹۰/۰۳/۲۳						
کلیات مراحل اجرا:						
- شناسایی و ایجاد ایستگاه‌های نقشه‌برداری شبکه ماندگار با فواصل حداکثر ۲۰۰۰ متر بصورت بتن در جا به ابعاد ۴۰*۴۰*۶۰ سانتی‌متر. در مکان‌هایی که امکان ایجاد ایستگاه‌های بتنی وجود ندارد از حکاکی مناسب استفاده گردد. (در پروژه‌های کوچک می‌بایست حداقل ۳ ایستگاه ماندگار ایجاد گردد)						
- انتقال مختصات مسطحاتی از نقاط معلوم سازمان نقشه‌برداری کشور و یا شبکه‌های تعیین موقعیت و انتقال ارتفاع از نقاط معلوم سازمان نقشه‌برداری کشور از طریق انجام ترازبایی مستقیم (لازم به ذکر است تعیین ارتفاع ایستگاه‌های شبکه ماندگار می‌تواند از طریق انجام ترازبایی ایستگاه‌های شبکه و اعمال مدل‌های ژئوئید انجام گردد)، مشاهدات و اندازه‌گیری کلیه ایستگاه‌های شبکه ماندگار از لحاظ مسطحاتی و ارتفاعی و تعیین ضریب مقیاس ایستگاه‌ها و تهیه شناسنامه نقاط شبکه ماندگار، محاسبات و پردازش مشاهدات و اندازه‌گیری‌های صورت گرفته و آماده کردن لیست مختصات شبکه ماندگار و تهیه اندکس و تعیین تعداد و موقعیت نقاط کنترل عکسی با در نظر گرفتن دقت موقعیت و وضعیت تعیین شده برای مراکز تصویر در لحظه تصویربرداری و همچنین خطوط متقاطع پرواز شده						
- انجام عملیات استرئو عکسی و تعیین موقعیت نقاط کنترل عکسی، محاسبات و پردازش مشاهدات و اندازه‌گیری‌های صورت گرفته و آماده‌کردن لیست مختصات و کروکی نقاط کنترل عکسی بر اساس دستورالعمل، انجام عملیات گویاسازی تصاویر و انجام عملیات مثلث‌بندی هوایی						
- تبدیل عوارض مسطحاتی (شامل پوشش گیاهی، عوارض آبی، سازه، راه و راه آهن، ساختمان، خدمات عمومی و محدوده) به صورت سه بعدی بر اساس دستورالعمل						
- تبدیل خطوط تراز و نقاط ارتفاعی. لازم به ذکر است این بخش می‌تواند علاوه بر روش ترسیم خطوط تراز در محیط سه بعدی با استفاده از داده‌های لیزر هوایی و یا روش استخراج خطوط تراز از مدل رقومی تهیه شده بر اساس خدمات "تهیه مدل ارتفاعی رقومی زمین (DEM) یا مدل رقومی سطح (DSM) با استفاده از تصاویر رقومی هوایی" انجام گیرد.						
- عملیات ادیت مدل‌های تبدیل شده و عملیات کارتوگرافی شامل:						
گویاسازی نقشه‌ها و اضافه نمودن اسامی بر اساس دستورالعمل، ویرایش مدل‌های تبدیل شده و انجام عملیات کارتوگرافی بر اساس دستورالعمل‌های مربوطه بر روی عوارض مسطحاتی و خطوط تراز و نقاط ارتفاعی، شیت‌بندی، لژاندگزارى نقشه‌ها، تهیه نسخه رقومی فایل‌ها به فرمت‌های مورد نظر و ذکر شده در قرارداد و انجام عملیات GIS Ready بر اساس ردیف شماره ۷۲۱۱۱۷۰۱						
دقت نتایج: دقت مسطحاتی: بیش از ۹۰ درصد عوارض مشخص تبدیل شده نباید بیش از شصت سانتی‌متر با محل واقعی خود اختلاف داشته باشند.						
دقت ارتفاعی: بیش از ۹۰ درصد نقاط موجود بر روی منحنی‌های تراز و همچنین نقاط استخراج شده به روش درون‌یابی باید دارای دقتی بهتر از نیم متر باشند. دقت ارتفاعی بیش از ۹۰ درصد نقاط ارتفاعی موجود بر روی نقشه باید بهتر از سی و پنج سانتی‌متر باشند.						
مدارک و نتایج تحویلی: شامل فهرست مختصات ایستگاه‌های ایجاد شده در منطقه (مختصات مسطحاتی و ارتفاعی) به همراه شناسنامه این نقاط، شناسنامه نقاط ژئودزی و ترازبایی مورد استفاده جهت انتقال مختصات به منطقه، ضریب مقیاس ایستگاه‌های ماندگار، گزارش پردازش و سرشکنی مشاهدات زمینی (ترازبایی و مشاهدات GPS)، نقشه مدل محلی ژئوئید، گزارش ارزیابی دقت شبکه‌های تعیین موقعیت به روش RTK در صورت به‌کارگیری آن، گزارش ارزیابی دقت مدل ژئوئید مورد استفاده در صورت به‌کارگیری مدل‌های ژئوئید موجود، فهرست مختصات نقاط کنترل عکسی به همراه کروکی آن‌ها و مدارک گویاسازی نقشه‌ها. مدارک مثلث‌بندی هوایی شامل اندکس طراحی نقاط کنترل عکسی، فایل نتایج مثلث‌بندی هوایی، مقادیر نهایی پارامترهای توجیه خارجی تصاویر و لیست پارامترهای کالیبراسیون دوربین. فایل رقومی نقشه‌ها، اندکس مدل‌بندی و اندکس شیت‌بندی، فایل متادیتای نقشه‌ها و گزارش فنی اجرای عملیات.						
شماره	طبقه بندی	واحد	عملیات زمینی (ریال)	مثلث‌بندی هوایی (ریال)	تبدیل و ترسیم (ریال)	بهای واحد (ریال)
۷۲۰۱۱۴۴۱	دشت	کیلومتر	۶۳,۰۵۵,۷۰۰	۲,۵۲۳,۷۰۰	۷۴,۶۴۲,۲۰۰	۱۴۰,۲۲۱,۶۰۰
۷۲۰۱۱۴۴۲	تپه ماهور	کیلومتر	۶۵,۴۶۴,۸۰۰	۲,۵۲۳,۷۰۰	۷۴,۶۴۲,۲۰۰	۱۴۲,۶۳۰,۷۰۰
۷۲۰۱۱۴۴۳	کوهستان	کیلومتر	۸۱,۷۳۷,۴۰۰	۳,۱۳۲,۶۰۰	۹۸,۵۵۹,۷۰۰	۱۸۳,۴۲۹,۷۰۰
۷۲۰۱۱۴۴۴	کوهستان سخت	کیلومتر	۱۰۲,۸۵۹,۹۰۰	۳,۵۶۷,۵۰۰	۱۲۶,۵۹۴,۲۰۰	۲۳۳,۰۲۱,۶۰۰
۷۲۰۱۱۴۴۵	کوهستان خیلی سخت	کیلومتر	۱۲۷,۷۲۰,۷۰۰	۴,۱۴۷,۳۰۰	۱۵۴,۶۲۸,۶۰۰	۲۸۶,۴۹۶,۶۰۰
توضیحات: در صورت درخواست کارفرما با افزایش عرض مسیر از میزان ذکر شده در تعرفه، حق‌الزحمه عملیات اضافی بر اساس میزان افزایش مساحت با استفاده از تهیه نقشه ۱/۲۰۰۰ از تصویر رقومی با GSD از ۱۰ تا ۱۵ سانتی‌متر (ردیف‌های ۷۲۰۱۱۴۲۱ تا ۷۲۰۱۱۴۲۵) مناطق مختلف محاسبه می‌شود. در صورت پر عارضه بودن منطقه، با تشخیص دستگاه نظارت تا میزان ۱۵٪ به تعرفه‌های تبدیل و ترسیم اضافه می‌شود.						

بازگشت



تاریخ تهیه شرح خدمات: اسفند ۱۴۰۲		۱۱- شرح خدمات اجرای ردیف شماره ۷۲۰۱۱۴۵۱ تا ۷۲۰۱۱۴۵۵ با عنوان "تهیه اطلاعات مکانی با دقت مسطحاتی ۰/۶۰ متر و ارتفاعی ۰/۳۵ متر و یا نقشه ۱/۲۰۰۰ از تصویر رقومی با GSD از ۱۰ تا ۱۵ سانتی‌متر با منحنی تراز ۱ متر به عرض ۴۰۰ متر"				
شرح و هدف از خدمات ارائه شده: هدف ایجاد شبکه نقاط کنترل نقشه‌برداری و ایستگاههای نقشه‌برداری در منطقه و تهیه اطلاعات مکانی با دقت مسطحاتی ۰/۶۰ متر و ارتفاعی ۰/۳۵ متر و یا نقشه ۱/۲۰۰۰ از تصویر رقومی با GSD از ۱۰ تا ۱۵ سانتی‌متر با منحنی تراز ۱ متر به عرض ۴۰۰ متر در مناطق با طبقه بندی مختلف						
دستورالعمل های مورد استفاده: دستورالعمل همسان نقشه‌برداری جلد اول: ژئودزی و تراز یابی نشریه شماره ۱۱۹-۱ مصوب ۱۳۸۶/۰۱/۲۹ به شماره ۱۰۰/۹۳۶۱ و دستورالعمل همسان نقشه‌برداری جلد دوم: نقشه‌برداری هوایی نشریه شماره ۱۱۹-۲ مصوب ۱۳۸۶/۰۱/۲۹ به شماره ۱۰۰/۹۳۶۰، دستورالعمل همسان نقشه‌برداری جلد چهارم: کارتوگرافی نشریه شماره ۱۱۹-۴ مصوب ۱۳۸۶/۰۱/۲۹ به شماره ۱۰۰/۹۳۵۹، دستورالعمل تهیه نقشه های رقومی ۱/۲۰۰۰ به روش نقشه‌برداری هوایی و پیرایش ۳ اسفند ۹۰ سازمان نقشه‌برداری کشور و دستورالعمل تهیه نقشه بزرگ مقیاس با روش مستقیم زمینی مدیریت نظارت و کنترل فنی سازمان نقشه‌برداری کشور به شماره ۶۳۳۵ مورخ ۱۳۹۰/۰۳/۲۳						
کلیات مراحل اجرا:						
- شناسایی و ایجاد ایستگاه های نقشه‌برداری شبکه ماندگار با فواصل حداکثر ۲۰۰۰ متر بصورت بتن در جا به ابعاد ۴۰*۴۰*۶۰ سانتی‌متر در مکان هایی که امکان ایجاد ایستگاه های بتنی وجود ندارد از حکاکی مناسب استفاده گردد. (در پروژه های کوچک می بایست حداقل ۳ ایستگاه ماندگار ایجاد گردد)						
- انتقال مختصات مسطحاتی از نقاط معلوم سازمان نقشه‌برداری کشور و یا شبکه‌های تعیین موقعیت و انتقال ارتفاع از نقاط معلوم سازمان نقشه‌برداری کشور از طریق انجام تراز یابی مستقیم (لازم به ذکر است تعیین ارتفاع ایستگاه‌های شبکه ماندگار می‌تواند از طریق انجام تراز یابی ایستگاه‌های شبکه و اعمال مدل‌های ژئوئید انجام گردد)، مشاهدات و اندازه‌گیری کلیه ایستگاه‌های شبکه ماندگار از لحاظ مسطحاتی و ارتفاعی و تعیین ضریب مقیاس ایستگاه‌ها و تهیه شناسنامه نقاط شبکه ماندگار، محاسبات و پردازش مشاهدات و اندازه‌گیری‌های صورت گرفته و آماده کردن لیست مختصات شبکه ماندگار						
- تهیه اندکس و تعیین تعداد و موقعیت نقاط کنترل عکسی با در نظر گرفتن دقت موقعیت و وضعیت تعیین شده برای مراکز تصویر در لحظه تصویربرداری و همچنین خطوط متقاطع پرواز شده و انجام عملیات استرئو عکسی و تعیین موقعیت نقاط کنترل عکسی، محاسبات و پردازش مشاهدات و اندازه‌گیری‌های صورت گرفته و آماده کردن لیست مختصات و کروکی نقاط کنترل عکسی بر اساس دستورالعمل، انجام عملیات گویاسازی تصاویر و انجام عملیات مثلث بندی هوایی						
- تبدیل عوارض مسطحاتی (شامل پوشش گیاهی، عوارض آبی، سازه، راه و راه آهن، ساختمان، خدمات عمومی و محدوده) به صورت سه بعدی بر اساس دستورالعمل						
- تبدیل خطوط تراز و نقاط ارتفاعی. لازم به ذکر است این بخش می‌تواند علاوه بر روش ترسیم خطوط تراز در محیط سه بعدی با استفاده از داده‌های لیزر هوایی و یا روش استخراج خطوط تراز از مدل رقومی تهیه شده بر اساس خدمات "تهیه مدل ارتفاعی رقومی زمین (DEM) یا مدل رقومی سطح (DSM) با استفاده از تصاویر رقومی هوایی" انجام گیرد.						
- عملیات ادیت مدل‌های تبدیل شده و عملیات کارتوگرافی شامل:						
گویاسازی نقشه‌ها و اضافه نمودن اسامی بر اساس دستورالعمل، ویرایش مدل‌های تبدیل شده و انجام عملیات کارتوگرافی بر اساس دستورالعمل‌های مربوطه بر روی عوارض مسطحاتی و خطوط تراز و نقاط ارتفاعی، شیت بندی، لژاندگزارى نقشه‌ها، تهیه نسخه رقومی فایل‌ها به فرمت‌های مورد نظر و ذکر شده در قرارداد و انجام عملیات GIS Ready بر اساس ردیف شماره ۷۲۱۱۱۷۰۱						
دقت نتایج: دقت مسطحاتی: بیش از ۹۰ درصد عوارض مشخص تبدیل شده نباید بیش از شصت سانتی‌متر با محل واقعی خود اختلاف داشته باشند.						
دقت ارتفاعی: بیش از ۹۰ درصد نقاط موجود بر روی منحنی های تراز و همچنین نقاط استخراج شده به روش درون یابی باید دارای دقتی بهتر از نیم متر باشند. دقت ارتفاعی بیش از ۹۰ درصد نقاط ارتفاعی موجود بر روی نقشه باید بهتر از سی و پنج سانتی‌متر باشند.						
مدارک و نتایج تحویلی: شامل فهرست مختصات ایستگاه‌های ایجاد شده در منطقه (مختصات مسطحاتی و ارتفاعی) به همراه شناسنامه این نقاط، شناسنامه نقاط ژئودزی و تراز یابی مورد استفاده جهت انتقال مختصات به منطقه، ضریب مقیاس ایستگاه‌های ماندگار، گزارش پردازش و سرشکنی مشاهدات زمینی (ترازیابی و مشاهدات GPS)، نقشه مدل محلی ژئوئید، گزارش ارزیابی دقت شبکه‌های تعیین موقعیت به روش RTK در صورت به کارگیری آن، گزارش ارزیابی دقت مدل ژئوئید مورد استفاده در صورت به کارگیری مدل‌های ژئوئید موجود، فهرست مختصات نقاط کنترل عکسی به همراه کروکی آن‌ها و مدارک گویاسازی نقشه‌ها. مدارک مثلث بندی هوایی شامل اندکس طراحی نقاط کنترل عکسی، فایل نتایج مثلث بندی هوایی، مقادیر نهایی پارامترهای توجیه خارجی تصاویر و لیست پارامترهای کالیبراسیون دوربین. فایل رقومی نقشه‌ها، اندکس مدل بندی و اندکس شیت بندی، فایل متادیتای نقشه‌ها و گزارش فنی اجرای عملیات.						
شماره	طبقه بندی	واحد	عملیات زمینی (ریال)	مثلث بندی هوایی (ریال)	تبدیل و ترسیم (ریال)	بهای واحد (ریال)
۷۲۰۱۱۴۵۱	دشت	کیلومتر	۶۳,۰۵۵,۷۰۰	۲,۵۲۳,۷۰۰	۴۶,۰۸۴,۸۰۰	۱۱۱,۶۶۴,۲۰۰
۷۲۰۱۱۴۵۲	تپه ماهور	کیلومتر	۶۵,۴۶۴,۸۰۰	۲,۵۲۳,۷۰۰	۴۶,۰۸۴,۸۰۰	۱۱۴,۰۷۳,۳۰۰
۷۲۰۱۱۴۵۳	کوهستان	کیلومتر	۸۱,۷۳۷,۴۰۰	۳,۱۳۲,۶۰۰	۵۷,۹۱۲,۸۰۰	۱۴۲,۷۸۲,۸۰۰
۷۲۰۱۱۴۵۴	کوهستان سخت	کیلومتر	۱۰۲,۸۵۹,۹۰۰	۳,۵۶۷,۵۰۰	۷۳,۸۵۷,۸۰۰	۱۸۰,۲۸۵,۲۰۰
۷۲۰۱۱۴۵۵	کوهستان خیلی سخت	کیلومتر	۱۲۷,۷۲۰,۷۰۰	۴,۱۴۷,۳۰۰	۸۹,۸۰۲,۸۰۰	۲۲۱,۶۷۰,۸۰۰
توضیحات: در صورت درخواست کارفرما با افزایش عرض مسیر از میزان ذکر شده در تعرفه، حق الزحمه عملیات اضافی بر اساس میزان افزایش مساحت با استفاده از تهیه نقشه ۱/۲۰۰۰ از تصویر رقومی با GSD از ۱۰ تا ۱۵ سانتی‌متر (ردیف‌های ۷۲۰۱۱۴۲۱ تا ۷۲۰۱۱۴۲۵) مناطق مختلف محاسبه می‌شود. در صورت پر عارضه بودن منطقه، با تشخیص دستگاه نظارت تا میزان ۱۵٪ به تعرفه‌های تبدیل و ترسیم اضافه می‌شود.						

بازگشت



تاریخ تهیه شرح خدمات: اسفند ۱۴۰۲	۱۲- شرح خدمات اجرای ردیف شماره ۷۲۰۱۱۴۹۱ تا ۷۲۰۱۱۴۹۵ با عنوان "تهیه اطلاعات مکانی با دقت مسطحاتی ۰/۶۰ متر و ارتفاعی ۰/۳۵ متر و یا نقشه ۱/۲۰۰۰ از تصویر رقومی با GSD از ۱۰ تا ۱۵ سانتی‌متر با عوارض شهری (با منحنی تراز ۱ متر از مناطق مورد لزوم)"					
شرح و هدف از خدمات ارائه شده: هدف ایجاد شبکه نقاط کنترل نقشه‌برداری و ایستگاههای نقشه‌برداری در منطقه و تهیه اطلاعات مکانی با دقت مسطحاتی ۰/۶۰ متر و ارتفاعی ۰/۳۵ متر و یا نقشه ۱/۲۰۰۰ از تصویر رقومی با GSD از ۱۰ تا ۱۵ سانتی‌متر با منحنی تراز ۱ متر از مناطق با طبقه بندی مختلف						
دستورالعمل های مورد استفاده: دستورالعمل همسان نقشه‌برداری جلد اول: ژئودزی و ترازبایی نشریه شماره ۱۱۹-۱ مصوب ۱۳۸۶/۰۱/۲۹ به شماره ۱۰۰/۹۳۶۱ و دستورالعمل همسان نقشه‌برداری جلد دوم: نقشه‌برداری هوایی نشریه شماره ۱۱۹-۲ مصوب ۱۳۸۶/۰۱/۲۹ به شماره ۱۰۰/۹۳۶۰، دستورالعمل همسان نقشه‌برداری جلد چهارم: کارتوگرافی نشریه شماره ۱۱۹-۴ مصوب ۱۳۸۶/۰۱/۲۹ به شماره ۱۰۰/۹۳۵۹، دستورالعمل تهیه نقشه های رقومی ۱/۲۰۰۰ به روش نقشه‌برداری هوایی و پیرایش ۳ اسفند ۹۰ سازمان نقشه‌برداری کشور و دستورالعمل تهیه نقشه بزرگ مقیاس با روش مستقیم زمینی مدیریت نظارت و کنترل فنی سازمان نقشه‌برداری کشور به شماره ۶۳۳۵ مورخ ۱۳۹۰/۰۳/۲۳						
کلیات مراحل اجرا:						
- شناسایی و ایجاد ایستگاه های نقشه‌برداری شبکه ماندگار با فواصل حداکثر ۲۰۰۰ متر بصورت بتن در جا به ابعاد ۴۰*۴۰*۶۰ سانتی‌متر در مکان هایی که امکان ایجاد ایستگاه های بتنی وجود ندارد از حکاکی مناسب استفاده گردد. (در پروژه های کوچک می بایست حداقل ۳ ایستگاه ماندگار ایجاد گردد)						
- انتقال مختصات مسطحاتی از نقاط معلوم سازمان نقشه‌برداری کشور و یا شبکه‌های تعیین موقعیت و انتقال ارتفاع از نقاط معلوم سازمان نقشه‌برداری کشور از طریق انجام ترازبایی مستقیم (لازم به ذکر است تعیین ارتفاع ایستگاه‌های شبکه ماندگار می‌تواند از طریق انجام ترازبایی ایستگاه‌های شبکه و اعمال مدل‌های ژئوئید انجام گردد)، مشاهدات و اندازه‌گیری کلیه ایستگاه‌های شبکه ماندگار از لحاظ مسطحاتی و ارتفاعی و تعیین ضریب مقیاس ایستگاه‌ها و تهیه شناسنامه نقاط شبکه ماندگار، محاسبات و پردازش مشاهدات و اندازه‌گیری‌های صورت گرفته و آماده کردن لیست مختصات شبکه ماندگار						
- تهیه اندکس و تعیین تعداد و موقعیت نقاط کنترل عکسی با در نظر گرفتن دقت موقعیت و وضعیت تعیین شده برای مراکز تصویر در لحظه تصویربرداری و همچنین خطوط متقاطع پرواز شده						
- انجام عملیات استرنو عکسی و تعیین موقعیت نقاط کنترل عکسی، محاسبات و پردازش مشاهدات و اندازه‌گیری‌های صورت گرفته و آماده‌کردن لیست مختصات و کروکی نقاط کنترل عکسی بر اساس دستورالعمل، انجام عملیات گویاسازی تصاویر و - انجام عملیات مثلث‌بندی هوایی						
- تبدیل عوارض مسطحاتی (شامل پوشش گیاهی، عوارض آبی، سازه، راه و راه آهن، ساختمان، خدمات عمومی و محدوده) به‌صورت سه بعدی بر اساس دستورالعمل - تبدیل خطوط تراز و نقاط ارتفاعی. لازم به ذکر است این بخش می‌تواند علاوه بر روش ترسیم خطوط تراز در محیط سه بعدی با استفاده از داده‌های لیزر هوایی و یا روش استخراج خطوط تراز از مدل رقومی تهیه شده بر اساس خدمات "تهیه مدل ارتفاعی رقومی زمین (DEM) یا مدل رقومی سطح (DSM) با استفاده از تصاویر رقومی هوایی" انجام گیرد. - عملیات ادیت مدل‌های تبدیل شده و عملیات کارتوگرافی شامل:						
گویاسازی نقشه‌ها و اضافه نمودن اسامی بر اساس دستورالعمل، ویرایش تبدیل شده و انجام عملیات کارتوگرافی بر اساس دستورالعمل‌های مربوطه بر روی عوارض مسطحاتی و خطوط تراز و نقاط ارتفاعی، شیت‌بندی، لژاندگزارى نقشه‌ها، تهیه نسخه رقومی فایل‌ها به فرمت‌های مورد نظر و ذکر شده در قرارداد و انجام عملیات GIS Ready بر اساس ردیف شماره ۷۲۱۱۱۷۰۱						
دقت نتایج: دقت مسطحاتی: بیش از ۹۰ درصد عوارض مشخص تبدیل شده نباید بیش از شصت سانتی‌متر با محل واقعی خود اختلاف داشته باشند. دقت ارتفاعی: بیش از ۹۰ درصد نقاط موجود بر روی منحنی های تراز و همچنین نقاط استخراج شده به روش درون یابی باید دارای دقتی بهتر از نیم متر باشند. دقت ارتفاعی بیش از ۹۰ درصد نقاط ارتفاعی موجود بر روی نقشه باید بهتر از سی و پنج سانتی‌متر باشند.						
مدارک و نتایج تحویل: شامل فهرست مختصات ایستگاه‌های ایجاد شده در منطقه (مختصات مسطحاتی و ارتفاعی) به همراه شناسنامه این نقاط، شناسنامه نقاط ژئودزی و ترازبایی مورد استفاده جهت انتقال مختصات به منطقه، ضریب مقیاس ایستگاه‌های ماندگار، گزارش پردازش و سرشکنی مشاهدات زمینی (ترازبایی و مشاهدات GPS)، نقشه مدل محلی ژئوئید، گزارش ارزیابی دقت شبکه‌های تعیین موقعیت به روش RTK در صورت به‌کارگیری آن، گزارش ارزیابی دقت مدل ژئوئید مورد استفاده در صورت به‌کارگیری مدل‌های ژئوئید موجود، فهرست مختصات نقاط کنترل عکسی به همراه کروکی آن‌ها و مدارک گویاسازی نقشه‌ها، مدارک مثلث‌بندی هوایی شامل اندکس طراحی نقاط کنترل عکسی، فایل نتایج مثلث‌بندی هوایی، مقادیر نهایی پارامترهای توجیه خارجی تصاویر و لیست پارامترهای کالیبراسیون دوربین. فایل رقومی نقشه‌ها، اندکس مدل‌بندی و اندکس شیت‌بندی، فایل متادیتای نقشه‌ها و گزارش فنی اجرای عملیات.						
شماره	طبقه بندی	واحد	عملیات زمینی (ریال)	مثلث‌بندی هوایی (ریال)	تبدیل و ترسیم (ریال)	بهای واحد (ریال)
۷۲۰۱۱۴۹۱	عوارض شهری ۸۰٪ تا ۱۰۰٪	هکتار	۱,۰۴۷,۷۰۰	۲۱,۸۰۰	۸,۶۰۴,۵۰۰	۹,۶۷۴,۰۰۰
۷۲۰۱۱۴۹۲	عوارض شهری ۵۰٪ تا ۸۰٪	هکتار	۹۱۹,۲۰۰	۲۱,۸۰۰	۶,۶۸۵,۸۰۰	۷,۶۲۶,۸۰۰
۷۲۰۱۱۴۹۳	عوارض شهری ۲۵٪ تا ۵۰٪	هکتار	۷۹۰,۶۰۰	۲۱,۸۰۰	۴,۷۶۷,۱۰۰	۵,۵۷۹,۵۰۰
۷۲۰۱۱۴۹۴	عوارض شهری ۱۵٪ تا ۲۵٪	هکتار	۶۷۴,۲۰۰	۲۱,۸۰۰	۳,۲۸۹,۸۰۰	۴,۰۸۵,۸۰۰
۷۲۰۱۱۴۹۵	عوارض شهری تا ۱۵٪	هکتار	۵۴۵,۶۰۰	۲۱,۸۰۰	۲,۴۰۶,۶۰۰	۲,۹۷۴,۰۰۰
توضیحات: در صورت عدم نیاز به ترسیم حد تفکیک ساختمان‌ها ۳۰٪ از تعرفه تبدیل و ترسیم کاسته می‌شود.						

تاریخ تهیه شرح خدمات: اسفند ۱۴۰۲	۱۳- شرح خدمات اجرای ردیف شماره ۷۲۰۱۱۵۰۵ تا ۷۲۰۱۱۵۰۱ با عنوان "تهیه اطلاعات مکانی با دقت مسطحاتی ۰/۳۰ متر و ارتفاعی ۰/۱۷ متر و یا نقشه ۱/۱۰۰۰ از تصویر رقومی با GSD از ۵ تا ۱۰ سانتی‌متر با منحنی تراز ۰/۵ متر"					
شرح و هدف از خدمات ارائه شده:						
هدف ایجاد شبکه نقاط کنترل نقشه‌برداری و ایستگاههای نقشه‌برداری در منطقه و تهیه اطلاعات مکانی با دقت مسطحاتی ۰/۳۰ متر و ارتفاعی ۰/۱۷ متر و یا نقشه ۱/۱۰۰۰ از تصویر رقومی با GSD از ۵ تا ۱۰ سانتی‌متر با منحنی تراز ۰/۵ متر با طبقه بندی مختلف						
دستورالعمل های مورد استفاده: دستورالعمل همسان نقشه‌برداری جلد اول: ژئودزی و ترازبایی نشریه شماره ۱۱۹-۱ مصوب ۱۳۸۶/۰۱/۲۹ به شماره ۱۰۰/۹۳۶۱ و دستورالعمل همسان نقشه‌برداری جلد دوم: نقشه‌برداری هوایی نشریه شماره ۱۱۹-۲ مصوب ۱۳۸۶/۰۱/۲۹ به شماره ۱۰۰/۹۳۶۰، دستورالعمل همسان نقشه‌برداری جلد چهارم: کارتوگرافی نشریه شماره ۱۱۹-۴ مصوب ۱۳۸۶/۰۱/۲۹ به شماره ۱۰۰/۹۳۵۹، دستورالعمل تهیه نقشه های رقومی ۱/۲۰۰۰ به روش نقشه‌برداری هوایی و پربایش ۳ اسفند ۹۰ سازمان نقشه‌برداری کشور و دستورالعمل تهیه نقشه بزرگ مقیاس با روش مستقیم زمینی مدیریت نظارت و کنترل فنی سازمان نقشه‌برداری کشور به شماره ۶۳۳۵ مورخ ۱۳۹۰/۰۳/۲۳						
کلیات مراحل اجرا:						
- شناسایی و ایجاد ایستگاه های نقشه‌برداری شبکه ماندگار با فواصل حداکثر ۱۵۰۰ متر بصورت بتن در جا به ابعاد ۶۰*۴۰*۴۰ سانتی‌متر در مکان هایی که امکان ایجاد ایستگاه های بتنی وجود ندارد از حکاکی مناسب استفاده گردد.(در پروژه های کوچک می بایست حداقل ۳ ایستگاه ماندگار ایجاد گردد)						
- انتقال مختصات مسطحاتی از نقاط معلوم سازمان نقشه‌برداری کشور و یا شبکه‌های تعیین موقعیت و انتقال ارتفاع از نقاط معلوم سازمان نقشه‌برداری کشور از طریق انجام ترازبایی مستقیم (لازم به ذکر است تعیین ارتفاع ایستگاه‌های شبکه ماندگار می‌تواند از طریق انجام ترازبایی ایستگاه‌های شبکه و اعمال مدل‌های ژئوئید انجام گردد)، مشاهدات و اندازه‌گیری کلیه ایستگاه‌های شبکه ماندگار از لحاظ مسطحاتی و ارتفاعی و تعیین ضریب مقیاس ایستگاه‌ها و تهیه شناسنامه نقاط شبکه ماندگار، محاسبات و پردازش مشاهدات و اندازه‌گیری‌های صورت گرفته و آماده‌کردن لیست مختصات شبکه ماندگار						
- تهیه اندکس و تعیین تعداد و موقعیت نقاط کنترل عکسی با در نظر گرفتن دقت موقعیت و وضعیت تعیین شده برای مراکز تصویر در لحظه تصویربرداری و همچنین خطوط متقاطع پرواز شده						
- انجام عملیات استرئو عکسی و تعیین موقعیت نقاط کنترل عکسی، محاسبات و پردازش مشاهدات و اندازه‌گیری‌های صورت گرفته و آماده‌کردن لیست مختصات و کروکی نقاط کنترل عکسی بر اساس دستورالعمل، انجام عملیات گویاسازی تصاویر و انجام عملیات مثلث‌بندی هوایی						
- تبدیل عوارض مسطحاتی (شامل پوشش گیاهی، عوارض آبی، سازه، راه و راه آهن، ساختمان، خدمات عمومی و محدوده) به‌صورت سه بعدی بر اساس دستورالعمل						
- تبدیل خطوط تراز و نقاط ارتفاعی. لازم به ذکر است این بخش می‌تواند علاوه بر روش ترسیم خطوط تراز در محیط سه بعدی با استفاده از داده‌های لیزر هوایی و یا روش استخراج خطوط تراز از مدل رقومی تهیه شده بر اساس خدمات "تهیه مدل ارتفاعی رقومی زمین (DEM) یا مدل رقومی سطح (DSM) با استفاده از تصاویر رقومی هوایی" انجام گیرد.						
- عملیات ادیت مدل‌های تبدیل شده و عملیات کارتوگرافی شامل:						
گویاسازی نقشه‌ها و اضافه نمودن اسامی بر اساس دستورالعمل، و پربایش مدل‌های تبدیل شده و انجام عملیات کارتوگرافی بر اساس دستورالعمل‌های مربوطه بر روی عوارض مسطحاتی و خطوط تراز و نقاط ارتفاعی، شیت‌بندی، لژاندگزارى نقشه‌ها، تهیه نسخه رقومی فایل‌ها به فرمت‌های مورد نظر و ذکر شده در قرارداد و انجام عملیات GIS Ready بر اساس ردیف شماره ۷۲۱۱۱۷۰۱						
دقت نتایج: دقت مسطحاتی: بیش از ۹۰ درصد عوارض مشخص تبدیل شده نباید بیش از سی سانتی‌متر با محل واقعی خود اختلاف داشته باشند.						
دقت ارتفاعی: بیش از ۹۰ درصد نقاط موجود بر روی منحنی های تراز و همچنین نقاط استخراج شده به روش درون یابی باید دارای دقتی بهتر از بیست و پنج سانتی‌متر باشند.						
دقت ارتفاعی بیش از ۹۰ درصد نقاط ارتفاعی موجود بر روی نقشه باید بهتر از هفده سانتی‌متر باشند.						
مدارک و نتایج تحویلی: شامل فهرست مختصات ایستگاه‌های ایجاد شده در منطقه (مختصات مسطحاتی و ارتفاعی) به همراه شناسنامه این نقاط، شناسنامه نقاط ژئودزی و ترازبایی مورد استفاده جهت انتقال مختصات به منطقه، ضریب مقیاس ایستگاه‌های ماندگار، گزارش پردازش و سرشکنی مشاهدات زمینی (ترازبایی و مشاهدات GPS)، نقشه مدل محلی ژئوئید، گزارش ارزیابی دقت شبکه‌های تعیین موقعیت به روش RTK در صورت به‌کارگیری آن، گزارش ارزیابی دقت مدل ژئوئید مورد استفاده در صورت به‌کارگیری مدل‌های ژئوئید موجود، فهرست مختصات نقاط کنترل عکسی به همراه کروکی آن‌ها و مدارک گویاسازی نقشه‌ها، مدارک مثلث‌بندی هوایی شامل اندکس طراحی نقاط کنترل عکسی، فایل نتایج مثلث‌بندی هوایی، مقادیر نهایی پارامترهای توجیه خارجی تصاویر و لیست پارامترهای کالیبراسیون دوربین. فایل رقومی نقشه‌ها، اندکس مدل‌بندی و اندکس شیت‌بندی، فایل متادیتای نقشه‌ها و گزارش فنی اجرای عملیات.						
شماره	طبقه بندی	واحد	عملیات زمینی (ریال)	مثلث‌بندی هوایی (ریال)	تبدیل و ترسیم (ریال)	بهای واحد (ریال)
۷۲۰۱۱۵۰۱	دشت	هکتار	۱,۱۸۳,۱۰۰	۵۱,۰۰۰	۲,۱۷۴,۰۰۰	۳,۴۰۸,۱۰۰
۷۲۰۱۱۵۰۲	تپه ماهور	هکتار	۱,۱۸۳,۱۰۰	۵۱,۰۰۰	۲,۱۷۴,۰۰۰	۳,۴۰۸,۱۰۰
۷۲۰۱۱۵۰۳	کوهستان	هکتار	۱,۴۶۶,۸۰۰	۶۱,۷۰۰	۲,۹۶۴,۷۰۰	۴,۴۹۳,۲۰۰
۷۲۰۱۱۵۰۴	کوهستان سخت	هکتار	۱,۹۴۸,۰۰۰	۷۶,۱۰۰	۳,۹۱۱,۹۰۰	۵,۹۳۶,۰۰۰
۷۲۰۱۱۵۰۵	کوهستان خیلی سخت	هکتار	۲,۴۲۴,۳۰۰	۹۹,۸۰۰	۴,۸۵۹,۱۰۰	۷,۳۸۳,۲۰۰
توضیحات: در صورت پر عارضه بودن منطقه، با تشخیص دستگاه نظارت تا میزان ۱۵٪ به تعارف‌های تبدیل و ترسیم اضافه می‌شود.						

تاریخ تهیه شرح خدمات: اسفند ۱۴۰۲	۱۴- شرح خدمات اجرای ردیف شماره ۷۲۰۱۱۵۳۱ تا ۷۲۰۱۱۵۳۵ با عنوان "تهیه اطلاعات مکانی با دقت مسطحاتی ۰/۳۰ متر و ارتفاعی ۰/۱۷ متر و یا نقشه ۱/۱۰۰۰ از تصویر رقومی با GSD از ۵ تا ۸ سانتی‌متر با عوارض شهری (با منحنی تراز ۰/۵ متر از مناطق مورد لزوم)"
-------------------------------------	--

شرح و هدف از خدمات ارائه شده:

هدف ایجاد شبکه نقاط کنترل نقشه‌برداری و ایستگاه‌های نقشه‌برداری در منطقه و تهیه اطلاعات مکانی با دقت مسطحاتی ۰/۳۰ متر و ارتفاعی ۰/۱۷ متر و یا نقشه ۱/۱۰۰۰ از تصویر رقومی با GSD از ۵ تا ۸ سانتی‌متر با عوارض شهری با منحنی تراز ۰/۵ متر با طبقه بندی مختلف

دستورالعمل‌های مورد استفاده: دستورالعمل همسان نقشه‌برداری جلد اول: ژئودزی و ترازبایی نشریه شماره ۱۱۹-۱ مصوب ۱۳۸۶/۰۱/۲۹ به شماره ۱۳۸۶/۰۱/۲۹ به شماره ۱۰۰/۹۳۶۱ و دستورالعمل همسان نقشه‌برداری جلد چهارم: کارتوگرافی همسان نقشه‌برداری جلد دوم: نقشه‌برداری هوایی نشریه شماره ۱۱۹-۲ مصوب ۱۳۸۶/۰۱/۲۹ به شماره ۱۰۰/۹۳۶۰، دستورالعمل همسان نقشه‌برداری جلد چهارم: کارتوگرافی نشریه شماره ۱۱۹-۴ مصوب ۱۳۸۶/۰۱/۲۹ به شماره ۱۰۰/۹۳۵۹، دستورالعمل تهیه نقشه‌های رقومی ۱/۲۰۰۰ به روش نقشه‌برداری هوایی و ویرایش ۳ اسفند ۹۰ سازمان نقشه‌برداری کشور و دستورالعمل تهیه نقشه بزرگ مقیاس با روش مستقیم زمینی مدیریت نظارت و کنترل فنی سازمان نقشه‌برداری کشور به شماره ۶۳۳۵ مورخ ۱۳۹۰/۰۳/۲۳

کلیات مراحل اجرا:

- شناسایی و ایجاد ایستگاه‌های نقشه‌برداری شبکه ماندگار با فواصل حداکثر ۱۵۰۰ متر بصورت بتن در جا به ابعاد ۶۰*۴۰*۴۰ سانتی‌متر در مکان‌هایی که امکان ایجاد ایستگاه‌های بتنی وجود ندارد از حکاکی مناسب استفاده گردد. (در پروژه‌های کوچک می‌بایست حداقل ۳ ایستگاه ماندگار ایجاد گردد)
- انتقال مختصات مسطحاتی از نقاط معلوم سازمان نقشه‌برداری کشور و یا شبکه‌های تعیین موقعیت و انتقال ارتفاع از نقاط معلوم سازمان نقشه‌برداری کشور از طریق انجام ترازبایی مستقیم (لازم به ذکر است تعیین ارتفاع ایستگاه‌های شبکه ماندگار می‌تواند از طریق انجام ترازبایی ایستگاه‌های شبکه و اعمال مدل‌های ژئوئید انجام گردد)، مشاهدات و اندازه‌گیری کلیه ایستگاه‌های شبکه ماندگار از لحاظ مسطحاتی و ارتفاعی و تعیین ضریب مقیاس ایستگاه‌ها و تهیه شناسنامه نقاط شبکه ماندگار، محاسبات و پردازش مشاهدات و اندازه‌گیری‌های صورت گرفته و آماده‌کردن لیست مختصات شبکه ماندگار
- تهیه اندکس و تعیین تعداد و موقعیت نقاط کنترل عکسی با در نظر گرفتن دقت موقعیت و وضعیت تعیین شده برای مراکز تصویر در لحظه تصویربرداری و همچنین خطوط متقاطع پرواز شده
- انجام عملیات استرئو عکسی و تعیین موقعیت نقاط کنترل عکسی، محاسبات و پردازش مشاهدات و اندازه‌گیری‌های صورت گرفته و آماده‌کردن لیست مختصات و کروکی نقاط کنترل عکسی بر اساس دستورالعمل، انجام عملیات گویاسازی تصاویر
- انجام عملیات مثلث‌بندی هوایی
- تبدیل عوارض مسطحاتی (شامل پوشش گیاهی، عوارض آبی، سازه، راه و راه آهن، ساختمان، خدمات عمومی و محدوده) به صورت سه بعدی بر اساس دستورالعمل
- تبدیل خطوط تراز و نقاط ارتفاعی. لازم به ذکر است این بخش می‌تواند علاوه بر روش ترسیم خطوط تراز در محیط سه بعدی با استفاده از داده‌های لیزر هوایی و یا روش استخراج خطوط تراز از مدل رقومی تهیه شده بر اساس خدمات "تهیه مدل ارتفاعی رقومی زمین (DEM) یا مدل رقومی سطح (DSM) با استفاده از تصاویر رقومی هوایی" انجام گیرد.
- عملیات ادیت مدل‌های تبدیل شده و عملیات کارتوگرافی شامل:
- گویاسازی نقشه‌ها و اضافه نمودن اسامی بر اساس دستورالعمل، ویرایش مدل‌های تبدیل شده و انجام عملیات کارتوگرافی بر اساس دستورالعمل‌های مربوطه بر روی عوارض مسطحاتی و خطوط تراز و نقاط ارتفاعی، شیت‌بندی، لژاندگزی نقشه‌ها، تهیه نسخه رقومی فایل‌ها به فرمت‌های مورد نظر و ذکر شده در قرارداد و انجام عملیات GIS Ready بر اساس ردیف شماره ۷۲۱۱۱۷۰۱

دقت نتایج: دقت مسطحاتی: بیش از ۹۰ درصد عوارض مشخص تبدیل شده نباید بیش از سی سانتی‌متر با محل واقعی خود اختلاف داشته باشند.

دقت ارتفاعی: بیش از ۹۰ درصد نقاط موجود بر روی منحنی‌های تراز و همچنین نقاط استخراج شده به روش درون‌یابی باید دارای دقتی بهتر از بیست و پنج سانتی‌متر باشند.
دقت ارتفاعی بیش از ۹۰ درصد نقاط ارتفاعی موجود بر روی نقشه باید بهتر از هفده سانتی‌متر باشند.

مدارک و نتایج تحویلی: شامل فهرست مختصات ایستگاه‌های ایجاد شده در منطقه (مختصات مسطحاتی و ارتفاعی) به همراه شناسنامه این نقاط، شناسنامه نقاط ژئودزی و ترازبایی مورد استفاده جهت انتقال مختصات به منطقه، ضریب مقیاس ایستگاه‌های ماندگار، گزارش پردازش و سرشکنی مشاهدات زمینی (ترازبایی و مشاهدات GPS)، نقشه مدل محلی ژئوئید، گزارش ارزیابی دقت شبکه‌های تعیین موقعیت به روش RTK در صورت به‌کارگیری آن، گزارش ارزیابی دقت مدل ژئوئید مورد استفاده در صورت به‌کارگیری مدل‌های ژئوئید موجود، فهرست مختصات نقاط کنترل عکسی به همراه کروکی آن‌ها و مدارک گویاسازی نقشه‌ها، مدارک مثلث‌بندی هوایی شامل اندکس طراحی نقاط کنترل عکسی، فایل نتایج مثلث‌بندی هوایی، مقادیر نهایی پارامترهای توجیه خارجی تصاویر و لیست پارامترهای کالیبراسیون دوربین. فایل رقومی نقشه‌ها، اندکس مدل‌بندی و اندکس شیت‌بندی، فایل متادیتای نقشه‌ها و گزارش فنی اجرای عملیات.

شماره	طبقه بندی	واحد	عملیات زمینی (ریال)	مثلث‌بندی هوایی (ریال)	تبدیل و ترسیم (ریال)	بهای واحد (ریال)
۷۲۰۱۱۵۳۱	عوارض شهری ۰/۸۰ تا ۱/۰۰٪	هکتار	۱,۹۵۱,۹۰۰	۸۵,۰۰۰	۱۱,۱۴۱,۶۰۰	۱۳,۱۷۸,۵۰۰
۷۲۰۱۱۵۳۲	عوارض شهری ۰/۵۰ تا ۰/۸۰٪	هکتار	۱,۸۲۳,۴۰۰	۸۵,۰۰۰	۹,۸۲۱,۹۰۰	۱۱,۷۳۰,۳۰۰
۷۲۰۱۱۵۳۳	عوارض شهری ۰/۲۵ تا ۰/۵۰٪	هکتار	۱,۶۹۴,۸۰۰	۸۵,۰۰۰	۷,۷۱۸,۱۰۰	۹,۴۹۷,۹۰۰
۷۲۰۱۱۵۳۴	عوارض شهری ۰/۱۵ تا ۰/۲۵٪	هکتار	۱,۵۸۳,۳۰۰	۸۵,۰۰۰	۶,۳۹۸,۵۰۰	۸,۰۶۶,۸۰۰
۷۲۰۱۱۵۳۵	عوارض شهری تا ۰/۱۵٪	هکتار	۱,۴۵۴,۷۰۰	۸۵,۰۰۰	۵,۰۷۸,۸۰۰	۶,۶۱۸,۵۰۰

توضیحات: در مناطق فاقد عوارض شهری حق الزحمه بر اساس ردیف‌های تعرفه تهیه نقشه ۱/۱۰۰۰ از تصویر رقومی با GSD از ۵ تا ۱۰ سانتی‌متر مطابق (ردیف‌های ۷۲۰۱۱۵۰۱ تا ۷۲۰۱۱۵۰۵) محاسبه می‌شود.



تاریخ تهیه شرح خدمات: اسفند ۱۴۰۲	۱۵- شرح خدمات اجرای ردیف شماره ۷۲۰۱۱۶۰۱ تا ۷۲۰۱۱۶۰۵ با عنوان "تهیه اطلاعات مکانی با دقت مسطحاتی ۰/۳۰ متر و ارتفاعی ۰/۱۷ متر و یا نقشه ۱/۵۰۰ از تصویر رقومی با GSD از ۳ تا ۶ سانتی‌متر در مناطق مختلف با منحنی تراز ۰/۵ متر"					
شرح و هدف از خدمات ارائه شده: هدف ایجاد شبکه نقاط کنترل نقشه‌برداری و ایستگاه‌های نقشه‌برداری در منطقه و تهیه اطلاعات مکانی با دقت مسطحاتی ۰/۳۰ متر و ارتفاعی ۰/۱۷ متر و یا نقشه ۱/۵۰۰ از تصویر رقومی با GSD از ۳ تا ۶ سانتی‌متر با منحنی تراز نیم متر در مناطق با طبقه بندی مختلف						
دستورالعمل‌های مورد استفاده: دستورالعمل همسان نقشه‌برداری جلد اول: ژئودزی و ترازبایی نشریه شماره ۱۱۹-۱ مصوب ۱۳۸۶/۰۱/۲۹ به شماره ۱۰۰/۹۳۶۱ و دستورالعمل همسان نقشه‌برداری جلد دوم: نقشه‌برداری هوایی نشریه شماره ۱۱۹-۲ مصوب ۱۳۸۶/۰۱/۲۹ به شماره ۱۰۰/۹۳۶۰، دستورالعمل همسان نقشه‌برداری جلد چهارم: کارتوگرافی نشریه شماره ۱۱۹-۴ مصوب ۱۳۸۶/۰۱/۲۹ به شماره ۱۰۰/۹۳۵۹، دستورالعمل تهیه نقشه‌های رقومی ۱/۲۰۰۰ به روش نقشه‌برداری هوایی و پربایش ۳ اسفند ۹۰ سازمان نقشه‌برداری کشور و دستورالعمل تهیه نقشه بزرگ مقیاس با روش مستقیم زمینی مدیریت نظارت و کنترل فنی سازمان نقشه‌برداری کشور به شماره ۶۳۳۵ مورخ ۱۳۹۰/۰۳/۲۳						
کلیات مراحل اجرا: - شناسایی و ایجاد ایستگاه‌های نقشه‌برداری شبکه ماندگار با فواصل حداکثر ۱۰۰۰ متر بصورت بتن در جا به ابعاد ۶۰*۴۰*۴۰ سانتی‌متر در مکان‌هایی که امکان ایجاد ایستگاه‌های بتنی وجود ندارد از حکاکی مناسب استفاده گردد. (در پروژه‌های کوچک می‌بایست حداقل ۳ ایستگاه ماندگار ایجاد گردد) - انتقال مختصات مسطحاتی از نقاط معلوم سازمان نقشه‌برداری کشور و یا شبکه‌های تعیین موقعیت و انتقال ارتفاع از نقاط معلوم سازمان نقشه‌برداری کشور از طریق انجام ترازبایی مستقیم (لازم به ذکر است تعیین ارتفاع ایستگاه‌های شبکه ماندگار می‌تواند از طریق انجام ترازبایی ایستگاه‌های شبکه و اعمال مدل‌های ژئوئید انجام گردد)، مشاهدات و اندازه‌گیری کلیه ایستگاه‌های شبکه ماندگار از لحاظ مسطحاتی و ارتفاعی و تعیین ضریب مقیاس ایستگاه‌ها و تهیه شناسنامه نقاط شبکه ماندگار، محاسبات و پردازش مشاهدات و اندازه‌گیری‌های صورت گرفته و آماده‌کردن لیست مختصات شبکه ماندگار - تهیه اندکس و تعیین تعداد و موقعیت نقاط کنترل عکسی با در نظر گرفتن دقت موقعیت و وضعیت تعیین شده برای مراکز تصویر در لحظه تصویربرداری و همچنین خطوط متقاطع پرواز شده - انجام عملیات استرئو عکسی و تعیین موقعیت نقاط کنترل عکسی، محاسبات و پردازش مشاهدات و اندازه‌گیری‌های صورت گرفته و آماده‌کردن لیست مختصات و کروکی نقاط کنترل عکسی بر اساس دستورالعمل، انجام عملیات گویاسازی تصاویر - انجام عملیات مثلث‌بندی هوایی - تبدیل عوارض مسطحاتی (شامل پوشش گیاهی، عوارض آبی، سازه، راه و راه آهن، ساختمان، خدمات عمومی و محدوده) به صورت سه بعدی بر اساس دستورالعمل - تبدیل خطوط تراز و نقاط ارتفاعی. لازم به ذکر است این بخش می‌تواند علاوه بر روش ترسیم خطوط تراز در محیط سه بعدی با استفاده از داده‌های لیزر هوایی و یا روش استخراج خطوط تراز از مدل رقومی تهیه شده بر اساس خدمات "تهیه مدل ارتفاعی رقومی زمین (DEM) یا مدل رقومی سطح (DSM) با استفاده از تصاویر رقومی هوایی" انجام گیرد. - عملیات ادیت مدل‌های تبدیل شده و عملیات کارتوگرافی شامل: گویاسازی نقشه‌ها و اضافه نمودن اسامی بر اساس دستورالعمل، و پربایش مدل‌های تبدیل شده و انجام عملیات کارتوگرافی بر اساس دستورالعمل‌های مربوطه بر روی عوارض مسطحاتی و خطوط تراز و نقاط ارتفاعی، شیت‌بندی، لژاندگزارى نقشه‌ها، تهیه نسخه رقومی فایل‌ها به فرمت‌های مورد نظر و ذکر شده در قرارداد و انجام عملیات GIS Ready بر اساس ردیف شماره ۷۲۱۱۱۷۰۱						
دقت نتایج: دقت مسطحاتی: بیش از ۹۰ درصد عوارض مشخص تبدیل شده نباید بیش از پانزده سانتی‌متر با محل واقعی خود اختلاف داشته باشند. دقت ارتفاعی: بیش از ۹۰ درصد نقاط موجود بر روی منحنی‌های تراز و همچنین نقاط استخراج شده به روش درون‌یابی باید دارای دقتی بهتر از بیست و پنج سانتی‌متر باشند. دقت ارتفاعی بیش از ۹۰ درصد نقاط ارتفاعی موجود بر روی نقشه باید بهتر از هفده سانتی‌متر باشند.						
مدارک و نتایج تحویلی: شامل فهرست مختصات ایستگاه‌های ایجاد شده در منطقه (مختصات مسطحاتی و ارتفاعی) به همراه شناسنامه این نقاط، شناسنامه نقاط ژئودزی و ترازبایی مورد استفاده جهت انتقال مختصات به منطقه، ضریب مقیاس ایستگاه‌های ماندگار، گزارش پردازش و سرشکنی مشاهدات زمینی (ترازبایی و مشاهدات GPS)، نقشه مدل محلی ژئوئید، گزارش ارزیابی دقت شبکه‌های تعیین موقعیت به روش RTK در صورت به‌کارگیری آن، گزارش ارزیابی دقت مدل ژئوئید مورد استفاده در صورت به‌کارگیری مدل‌های ژئوئید موجود، فهرست مختصات نقاط کنترل عکسی به همراه کروکی آن‌ها و مدارک گویاسازی نقشه‌ها، مدارک مثلث‌بندی هوایی شامل اندکس طراحی نقاط کنترل عکسی، فایل نتایج مثلث‌بندی هوایی، مقادیر نهایی پارامترهای توجیه خارجی تصاویر و لیست پارامترهای کالیبراسیون دوربین. فایل رقومی نقشه‌ها، اندکس مدل‌بندی و اندکس شیت‌بندی، فایل متادیتای نقشه‌ها و گزارش فنی اجرای عملیات.						
شماره	طبقه بندی	واحد	عملیات زمینی (ریال)	مثلث‌بندی هوایی (ریال)	تبدیل و ترسیم (ریال)	بهای واحد (ریال)
۷۲۰۱۱۶۰۱	دشت	هکتار	۲,۷۳۰,۷۰۰	۱۳۰,۳۰۰	۵,۴۶۶,۲۰۰	۸,۳۲۷,۲۰۰
۷۲۰۱۱۶۰۲	تپه ماهور	هکتار	۲,۸۵۹,۱۰۰	۱۳۰,۳۰۰	۵,۴۶۶,۲۰۰	۸,۴۵۵,۶۰۰
۷۲۰۱۱۶۰۳	کوهستان	هکتار	۲,۹۶۳,۶۰۰	۱۵۱,۷۰۰	۶,۷۵۳,۸۰۰	۹,۸۶۹,۱۰۰
۷۲۰۱۱۶۰۴	کوهستان سخت	هکتار	۳,۰۹۲,۱۰۰	۱۹۵,۸۰۰	۸,۷۵۶,۲۰۰	۱۲,۰۴۴,۱۰۰
۷۲۰۱۱۶۰۵	کوهستان خیلی سخت	هکتار	۳,۲۲۰,۶۰۰	۲۵۲,۰۰۰	۱۰,۳۳۰,۲۰۰	۱۳,۸۰۲,۸۰۰

توضیحات: در صورت پر عارضه بودن منطقه، با تشخیص دستگاه نظارت تا میزان ۱۵٪ به تعرفه‌های تبدیل و ترسیم اضافه می‌شود.

شرح خدمات اجرای ردیف شماره ۷۲۰۱۱۶۱۱ تا ۷۲۰۱۱۶۱۵	تاریخ تهیه شرح خدمات:
با عنوان "تهیه اطلاعات مکانی با دقت مسطحاتی ۰/۱۵ متر و ارتفاعی ۰/۱۷ متر و یا نقشه ۱/۵۰۰ از تصویر رقومی با GSD از ۳ تا ۶ سانتی‌متر با عوارض شهری (با منحنی تراز ۰/۵ متر از مناطق مورد لزوم)"	اسفند ۱۴۰۲

شرح و هدف از خدمات ارائه شده:

هدف ایجاد شبکه نقاط کنترل نقشه‌برداری و ایستگاه‌های نقشه‌برداری در منطقه و تهیه اطلاعات مکانی با دقت مسطحاتی ۰/۱۵ متر و ارتفاعی ۰/۱۷ متر و یا نقشه تهیه نقشه ۱/۵۰۰ از تصویر رقومی با GSD از ۳ تا ۶ سانتی‌متر با منحنی تراز نیم متر با طبقه بندی مختلف

دستورالعمل‌های مورد استفاده: دستورالعمل همسان نقشه‌برداری جلد اول: ژئودزی و ترازبایی نشریه شماره ۱۱۹-۱ مصوب ۱۳۸۶/۰۱/۲۹ به شماره ۱۰۰/۹۳۶۱ و دستورالعمل همسان نقشه‌برداری جلد دوم: نقشه‌برداری هوایی نشریه شماره ۱۱۹-۲ مصوب ۱۳۸۶/۰۱/۲۹ به شماره ۱۰۰/۹۳۶۰، دستورالعمل همسان نقشه‌برداری جلد چهارم: کارتوگرافی نشریه شماره ۱۱۹-۴ مصوب ۱۳۸۶/۰۱/۲۹ به شماره ۱۰۰/۹۳۵۹، دستورالعمل تهیه نقشه‌های رقومی ۱/۲۰۰۰ به روش نقشه‌برداری هوایی ویرایش ۳ اسفند ۹۰ سازمان نقشه‌برداری کشور و دستورالعمل تهیه نقشه بزرگ مقیاس با روش مستقیم زمینی مدیریت نظارت و کنترل فنی سازمان نقشه‌برداری کشور به شماره ۶۳۳۵ مورخ ۱۳۹۰/۰۳/۲۳

کلیات مراحل اجرا:

- شناسایی و ایجاد ایستگاه‌های نقشه‌برداری شبکه ماندگار با فواصل حداکثر ۱۰۰۰ متر بصورت بتن در جا به ابعاد ۶۰*۴۰*۴۰ سانتی‌متر در مکان‌هایی که امکان ایجاد ایستگاه‌های بتنی وجود ندارد از حکاکی مناسب استفاده گردد. (در پروژه‌های کوچک می‌بایست حداقل ۳ ایستگاه ماندگار ایجاد گردد)
- انتقال مختصات مسطحاتی از نقاط معلوم سازمان نقشه‌برداری کشور و یا شبکه‌های تعیین موقعیت و انتقال ارتفاع از نقاط معلوم سازمان نقشه‌برداری کشور از طریق انجام ترازبایی مستقیم (لازم به ذکر است تعیین ارتفاع ایستگاه‌های شبکه ماندگار می‌تواند از طریق انجام ترازبایی ایستگاه‌های شبکه و اعمال مدل‌های ژئوئید انجام گردد)، مشاهدات و اندازه‌گیری کلیه ایستگاه‌های شبکه ماندگار از لحاظ مسطحاتی و ارتفاعی و تعیین ضریب مقیاس ایستگاه‌ها و تهیه شناسنامه نقاط شبکه ماندگار، محاسبات و پردازش مشاهدات و اندازه‌گیری‌های صورت گرفته و آماده‌کردن لیست مختصات شبکه ماندگار
- تهیه اندکس و تعیین تعداد و موقعیت نقاط کنترل عکسی با در نظر گرفتن دقت موقعیت و وضعیت تعیین شده برای مراکز تصویر در لحظه تصویربرداری و همچنین خطوط متقاطع پرواز شده
- انجام عملیات استرئو عکسی و تعیین موقعیت نقاط کنترل عکسی، محاسبات و پردازش مشاهدات و اندازه‌گیری‌های صورت گرفته و آماده‌کردن لیست مختصات و کروکی نقاط کنترل عکسی بر اساس دستورالعمل، انجام عملیات گویاسازی تصاویر
- انجام عملیات مثلث‌بندی هوایی
- تبدیل عوارض مسطحاتی (شامل پوشش گیاهی، عوارض آبی، سازه، راه و راه آهن، ساختمان، خدمات عمومی و محدوده) به صورت سه بعدی بر اساس دستورالعمل
- تبدیل خطوط تراز و نقاط ارتفاعی. لازم به ذکر است این بخش می‌تواند علاوه بر روش ترسیم خطوط تراز در محیط سه بعدی با استفاده از داده‌های لیزر هوایی و یا روش استخراج خطوط تراز از مدل رقومی تهیه شده بر اساس خدمات "تهیه مدل ارتفاعی رقومی زمین (DEM) یا مدل رقومی سطح (DSM) با استفاده از تصاویر رقومی هوایی" انجام گیرد.
- عملیات ادیت مدل‌های تبدیل شده و عملیات کارتوگرافی شامل:
- گویاسازی نقشه‌ها و اضافه نمودن اسامی بر اساس دستورالعمل، ویرایش مدل‌های تبدیل شده و انجام عملیات کارتوگرافی بر اساس دستورالعمل‌های مربوطه بر روی عوارض مسطحاتی و خطوط تراز و نقاط ارتفاعی، شیت‌بندی، لژاندگزی نقشه‌ها، تهیه نسخه رقومی فایل‌ها به فرمت‌های مورد نظر و ذکر شده در قرارداد و انجام عملیات GIS Ready بر اساس ردیف شماره ۷۲۱۱۱۷۰۱

دقت نتایج: دقت مسطحاتی: بیش از ۹۰ درصد عوارض مشخص تبدیل شده نباید بیش از پانزده سانتی‌متر با محل واقعی خود اختلاف داشته باشند.
دقت ارتفاعی: بیش از ۹۰ درصد نقاط موجود بر روی منحنی‌های تراز و همچنین نقاط استخراج شده به روش درون‌یابی باید دارای دقتی بهتر از بیست و پنج سانتی‌متر باشند.
دقت ارتفاعی بیش از ۹۰ درصد نقاط ارتفاعی موجود بر روی نقشه باید بهتر از هفده سانتی‌متر باشند.

مدارک و نتایج تحویلی: شامل فهرست مختصات ایستگاه‌های ایجاد شده در منطقه (مختصات مسطحاتی و ارتفاعی) به همراه شناسنامه این نقاط، شناسنامه نقاط ژئودزی و ترازبایی مورد استفاده جهت انتقال مختصات به منطقه، ضریب مقیاس ایستگاه‌های ماندگار، گزارش پردازش و سرشکنی مشاهدات زمینی (ترازبایی و مشاهدات GPS)، نقشه مدل محلی ژئوئید، گزارش ارزیابی دقت شبکه‌های تعیین موقعیت به روش RTK در صورت به‌کارگیری آن، گزارش ارزیابی دقت مدل ژئوئید مورد استفاده در صورت به‌کارگیری مدل‌های ژئوئید موجود، فهرست مختصات نقاط کنترل عکسی به همراه کروکی آن‌ها و مدارک گویاسازی نقشه‌ها، مدارک مثلث‌بندی هوایی شامل اندکس طراحی نقاط کنترل عکسی، فایل نتایج مثلث‌بندی هوایی، مقادیر نهایی پارامترهای توجیه خارجی تصاویر و لیست پارامترهای کالیبراسیون دوربین. فایل رقومی نقشه‌ها، اندکس مدل‌بندی و اندکس شیت‌بندی، فایل متادیتای نقشه‌ها و گزارش فنی اجرای عملیات.

شماره	طبقه بندی	واحد	عملیات زمینی (ریال)	مثلث‌بندی هوایی (ریال)	تبدیل و ترسیم (ریال)	بهای واحد (ریال)
۷۲۰۱۱۶۱۱	عوارض شهری ۰/۸۰ تا ۱/۰۰٪	هکتار	۲,۹۹۳,۷۰۰	۱۴۳,۸۰۰	۱۶,۳۴۲,۱۰۰	۱۹,۴۷۹,۶۰۰
۷۲۰۱۱۶۱۲	عوارض شهری ۰/۵۰ تا ۰/۸۰٪	هکتار	۲,۸۶۵,۲۰۰	۱۴۳,۸۰۰	۱۳,۶۹۴,۸۰۰	۱۶,۷۰۳,۸۰۰
۷۲۰۱۱۶۱۳	عوارض شهری ۰/۲۵ تا ۰/۵۰٪	هکتار	۲,۷۳۶,۶۰۰	۱۴۳,۸۰۰	۱۱,۹۰۶,۶۰۰	۱۴,۷۸۷,۰۰۰
۷۲۰۱۱۶۱۴	عوارض شهری ۰/۱۵ تا ۰/۲۵٪	هکتار	۲,۶۳۲,۲۰۰	۱۴۳,۸۰۰	۸,۶۸۶,۴۰۰	۱۱,۴۶۲,۴۰۰
۷۲۰۱۱۶۱۵	عوارض شهری تا ۰/۱۵٪	هکتار	۲,۵۰۳,۷۰۰	۱۴۳,۸۰۰	۶,۸۹۸,۲۰۰	۹,۵۰۴,۷۰۰

توضیحات: در مناطق فاقد عوارض شهری حق الزحمه بر اساس ردیف‌های تعرفه تهیه نقشه ۱/۵۰۰ از تصویر رقومی با GSD از ۳ تا ۶ سانتی‌متر مطابق (ردیف‌های ۷۲۰۱۱۶۰۱ تا ۷۲۰۱۱۶۰۵) محاسبه می‌شود.



تاریخ تهیه شرح خدمات: اردیبهشت ۱۴۰۱	۱۷- شرح خدمات: اجرای آیتم های از شماره ۷۲۰۲۱۲۱۱ الی ۷۲۰۲۱۲۱۵ با عنوان "تهیه نقشه ۱/۲۰۰۰ توپوگرافی به روش مستقیم زمینی با منحنی تراز ۱ متر"		
هدف از خدمات ارائه شده: ایجاد ایستگاه های نقشه‌برداری در منطقه و تهیه نقشه ۱/۲۰۰۰ توپوگرافی به روش مستقیم زمینی با منحنی تراز ۱ متر از منطقه غیر شهری با طبقه بندی مختلف			
دستورالعمل های مورد استفاده: دستورالعمل تهیه نقشه بزرگ مقیاس با روش مستقیم زمینی مدیریت نظارت و کنترل فنی سازمان نقشه‌برداری کشور به شماره ۶۳۳۵ مورخ ۱۳۹۰/۰۳/۲۳ و دستورالعمل همسان نقشه‌برداری جلد چهارم: کارتوگرافی نشریه شماره ۱۱۹-۴ مصوب ۱۳۸۶/۰۱/۲۹ به شماره ۱۰۰/۹۳۵۹			
کلیات مراحل اجرا: - شناسایی و ایجاد ایستگاه‌های نقشه‌برداری شبکه ماندگار با فواصل حداکثر ۲۰۰۰ متر به صورت بتن در جا به ابعاد ۴۰*۴۰*۶۰ سانتی‌متر و شبکه اصلی با فواصل حداکثر ۷۰۰ متر به صورت بتن آماده به ابعاد ۴۰*۳۵*۳۰ سانتی‌متر در منطقه. در مکان‌هایی که امکان ایجاد ایستگاه‌های بتنی وجود ندارد از حکاکی مناسب استفاده گردد. (در پروژه‌های کوچک می‌بایست حداقل ۲ ایستگاه ماندگار و ۴ ایستگاه اصلی ایجاد گردد) - انتقال مختصات مسطحاتی از نقاط معلوم سازمان نقشه‌برداری، شبکه‌های تعیین موقعیت یا نقاط معرفی شده توسط کارفرما در منطقه، انتقال ارتفاع از نقاط معلوم سازمان نقشه‌برداری از طریق انجام ترازبندی مستقیم (در صورتی که ایستگاه شبکه ترازبندی سراسری در منطقه فاقد ارتفاع تأیید شده باشد، می‌توان ارتفاع ایستگاه‌های شبکه ماندگار را از طریق محاسبه اختلاف ارتفاع نسبی بین ایستگاه‌های شبکه با انجام ترازبندی و اعمال مدل‌های ژئوئید تعیین کرد)، مشاهدات و اندازه‌گیری کلیه ایستگاه‌های شبکه ماندگار و اصلی از لحاظ مسطحاتی و ارتفاعی و تهیه شناسنامه نقاط شبکه ماندگار، محاسبات و پردازش مشاهدات و اندازه‌گیری‌های صورت گرفته و آماده‌کردن لیست مختصات شبکه ماندگار و اصلی، تهیه شناسنامه نقاط شبکه ماندگار و محاسبه ضریب مقیاس برای ایستگاه‌های ماندگار. - برداشت کلیه عوارض متناسب با مقیاس شامل عوارض نقطه‌ای، خطی و سطحی مانند: تیر برق، دکل، تک درخت، چاه، چشمه، نهر، جوی، ردیف درخت، آبریز، انواع جاده، رودخانه، تک‌ساختمان، حد زراعت، حد باغ، ترانشه، خاکریز و ... مطابق دستورالعمل - برداشت نقاط ارتفاعی با تراکم ۵۰ متر در دشت، ۴۰ متر در تپه ماهور، ۳۲ متر در کوهستان، ۲۸ متر در کوهستان سخت و ... و برداشت تمامی تغییر شیب‌ها متناسب با فاصله منحنی تراز مطابق دستورالعمل - انجام عملیات گویاسازی و جمع‌آوری اطلاعات توصیفی و اسامی کلیه عوارض برداشتی - محاسبات و پردازش نقاط برداشتی و تهیه فایل خروجی - انجام عملیات کارتوگرافی و ترسیم کلیه عوارض برداشتی شامل عوارض نقطه‌ای، خطی و سطحی و ترسیم خطوط تراز بر اساس نقاط برداشتی و اضافه نمودن اطلاعات توصیفی، نمادها و پترن‌های سطحی به نقشه بر اساس لایه‌بندی مطابق استاندارد، شیت‌بندی، لیزاندگذاری، نام‌گذاری شیت‌ها و اضافه نمودن کادر مشخصات پروژه بر اساس استاندارد - تهیه فایل کلی شامل تمامی عوارض، نقاط ارتفاعی و منحنی‌های تراز به صورت سه بعدی و تهیه شیت‌های نقشه در فایل‌های مجزا با فرمت مورد نظر در قرارداد			
دقت نتایج: دقت مسطحاتی شبکه‌های ماندگار و اصلی بهتر از بیست سانتی‌متر و دقت ارتفاعی بهتر از هفده سانتی‌متر دقت مسطحاتی نقشه‌ها برای عوارض مشخص (گوشه ساختمان، گوشه پل، محور کانال و ...) بهتر از چهل سانتی‌متر و دقت ارتفاعی بهتر از سی و پنج سانتی‌متر			
مدارک و نتایج تحویلی: شامل گزارش فنی، فایل نقشه‌ها، لیست مختصات ایستگاه‌های ماندگار و اصلی، شناسنامه نقاط ماندگار، شناسنامه نقاط معلوم مسطحاتی و ارتفاعی و ضریب مقیاس ایستگاه‌های ماندگار			
شماره	طبقه بندی	واحد	بهای واحد (ریال)
۷۲۰۲۱۲۱۱	دشت	هکتار	۴,۹۰۲,۲۰۰
۷۲۰۲۱۲۱۲	تپه ماهور	هکتار	۵,۷۵۴,۱۰۰
۷۲۰۲۱۲۱۳	کوهستان	هکتار	۷,۷۲۱,۴۰۰
۷۲۰۲۱۲۱۴	کوهستان سخت	هکتار	۹,۶۲۸,۱۰۰
۷۲۰۲۱۲۱۵	کوهستان خیلی سخت	هکتار	۱۲,۶۴۱,۳۰۰
توضیحات: چنانچه در تهیه نقشه‌های توپوگرافی، مناطقی دارای عارضه شهری باشند در صورت درخواست کارفرما، حق الزحمه مناطق فوق بر اساس آیتم‌های ۷۲۰۲۱۳۸۱ و ۷۲۰۲۱۳۸۲ (تهیه نقشه ۱:۱۰۰۰ به روش مستقیم زمینی به صورت بلوکی) محاسبه خواهد شد.			

بازگشت



تاریخ تهیه شرح خدمات: اردیبهشت ۱۴۰۱	۱۸- شرح خدمات: اجرای آیتم‌های از شماره ۷۲۰۲۱۲۲۱ الی ۷۲۰۲۱۲۲۲ با عنوان "تهیه نقشه ۱/۲۰۰۰ توپوگرافی به روش مستقیم زمینی با شبکه بندی قائم الزاویه ۴۰ متر و منحنی تراز نیم متری"		
هدف از خدمات ارائه شده: ایجاد ایستگاه‌های نقشه‌برداری در منطقه و تهیه نقشه ۱/۲۰۰۰ توپوگرافی به روش مستقیم زمینی با شبکه بندی قائم الزاویه ۴۰ متر و منحنی تراز نیم متر از منطقه با طبقه بندی دشت و تپه ماهور			
دستورالعمل‌های مورد استفاده: دستورالعمل تهیه نقشه بزرگ مقیاس با روش مستقیم زمینی مدیریت نظارت و کنترل فنی سازمان نقشه‌برداری کشور به شماره ۶۳۳۵ مورخ ۱۳۹۰/۰۳/۲۳ و دستورالعمل همسان نقشه‌برداری جلد چهارم: کارتوگرافی نشریه شماره ۱۱۹-۴ مصوب ۱۳۸۶/۰۱/۲۹ به شماره ۱۰۰/۹۳۵۹			
<p>کلیات مراحل اجرا:</p> <ul style="list-style-type: none"> - شناسایی و ایجاد ایستگاه‌های نقشه‌برداری شبکه ماندگار با فواصل حداکثر ۲۰۰۰ متر به صورت بتن در جا به ابعاد ۴۰*۴۰*۶۰ سانتی‌متر. در مکان‌هایی که امکان ایجاد ایستگاه‌های بتنی وجود ندارد از حکاکی مناسب استفاده گردد. (در پروژه‌های کوچک می‌بایست حداقل ۲ ایستگاه ماندگار و ۴ ایستگاه اصلی ایجاد گردد) - انتقال مختصات مسطحاتی از نقاط معلوم سازمان نقشه‌برداری، شبکه‌های تعیین موقعیت یا نقاط معرفی شده توسط کارفرما در منطقه، انتقال ارتفاع از نقاط معلوم سازمان نقشه‌برداری از طریق انجام ترازبندی مستقیم (در صورتی که ایستگاه شبکه ترازبندی سراسری در منطقه فاقد ارتفاع تائید شده باشد، می‌توان ارتفاع ایستگاه‌های شبکه ماندگار را از طریق محاسبه اختلاف ارتفاع نسبی بین ایستگاه‌های شبکه با انجام ترازبندی و اعمال مدل‌های ژئوئید تعیین کرد)، مشاهدات و اندازه‌گیری کلیه ایستگاه‌های شبکه ماندگار و اصلی از لحاظ مسطحاتی و ارتفاعی و تهیه شناسنامه نقاط شبکه ماندگار، محاسبات و پردازش مشاهدات و اندازه‌گیری‌های صورت گرفته و آماده کردن لیست مختصات شبکه ماندگار و اصلی، تهیه شناسنامه نقاط شبکه ماندگار و محاسبه ضریب مقیاس برای ایستگاه‌های ماندگار. - برداشت حدودی محدوده کار با GPS دستی و یا استخراج محدوده کار از نقشه‌های قبلی موجود و ترسیم آن - آماده کردن اندکس اولیه شامل ایستگاه‌های شبکه ماندگار، مرز محدوده کاری و شبکه‌های ۱۰*۱۰ سانتی‌متر کل منطقه - طراحی و استخراج مختصات شبکه اصلی از روی اندکس به نحوی که از ابتدای محدوده کاری (سمت چپ بالای اندکس)، تمامی ایستگاه‌های اصلی دارای مختصات رند با فواصل ۱۰۰۰ متر و به صورت شطرنجی باشد. (تمامی ایستگاه‌های اصلی روی گریدها و مضربی از ۱۰۰۰ واقع می‌شوند) - مشخص کردن موقعیت میخ‌های چوبی و کوبه‌های خاکی بر روی اندکس (تمامی میخ‌های چوبی روی گریدها و مضربی از ۲۰۰ واقع می‌شوند) - پیاده کردن مختصات ایستگاه‌های اصلی با استفاده از ایستگاه‌های ماندگار و تثبیت بتن‌ها - پیاده کردن نقاط میخ چوبی به فواصل ۲۰۰ متری در فضای بین ایستگاه‌های اصلی به صورت شطرنجی و با مختصات رند - ایجاد کوبه‌های خاکی با فواصل ۴۰ متری در فضای بین میخ‌های چوبی به صورت شطرنجی - نام‌گذاری ایستگاه‌های اصلی به صورتی که بخش اول در یک ستون هم نام و بخش دوم در یک ردیف هم نام باشد - نام‌گذاری میخ‌های چوبی اطراف هر ایستگاه، با نام همان ایستگاه به اضافه اندکس عددی بوده و شماره میخ‌های چوبی روی آن‌ها نوشته شود - انجام ترازبندی به صورت رفت و برگشت و لوپ و انجام محاسبات و تعیین ارتفاع ایستگاه‌های اصلی و تهیه فهرست ارتفاع ایستگاه‌های اصلی - ترازبندی و تعیین ارتفاع میخ‌های چوبی و کوبه‌های خاکی بر مبنای نقاط اصلی اطراف، مشخص کردن موقعیت تمامی ایستگاه‌های اصلی، میخ‌های چوبی و کوبه‌های خاکی روی نقشه و نوشتن ارتفاع آن‌ها - برداشت کلیه عوارض متناسب با مقیاس شامل عوارض نقطه‌ای، خطی و سطحی مانند: تیر برق، دکل، تک درخت، چاه، چشمه، نهر، جوی، ردیف درخت، آبریز، انواع جاده، رودخانه، تک‌ساختمان، حد زراعت، حد باغ، ترانشه، خاکریز، تغییر شیب‌ها و ... مطابق دستورالعمل - انجام عملیات گویاسازی و جمع‌آوری اطلاعات توصیفی و اسامی کلیه عوارض برداشتی، محاسبات و پردازش نقاط برداشتی و تهیه فایل خروجی - انجام عملیات کارتوگرافی و ترسیم کلیه عوارض برداشتی، شامل عوارض نقطه‌ای، خطی، سطحی و ترسیم خطوط تراز بر اساس نقاط شبکه و نقاط برداشتی و اضافه نمودن اطلاعات توصیفی، نمادها و پترن‌های سطحی به نقشه بر اساس لایه‌بندی مطابق استاندارد، شیت‌بندی، لژاندگذاری، نام‌گذاری شیت‌ها و اضافه نمودن کادر مشخصات پروژه بر اساس استاندارد. - تهیه فایل کلی شامل تمامی عوارض، میخ‌های چوبی، کوبه‌های خاکی، نقاط ارتفاعی و منحنی‌های تراز به صورت سه بعدی و تهیه شیت‌های نقشه در فایل‌های مجزا با فرمت مورد نظر در قرارداد 			
<p>دقت نتایج:</p> <p>دقت مسطحاتی شبکه‌های ماندگار و اصلی بهتر از بیست سانتی‌متر و دقت ارتفاعی بهتر از هشت سانتی‌متر</p> <p>دقت مسطحاتی نقشه‌ها برای عوارض مشخص (گوشه ساختمان، گوشه پل، محور کانال و ...) بهتر از چهار سانتی‌متر و دقت ارتفاعی بهتر از هفده سانتی‌متر</p>			
<p>مدارک و نتایج تحویلی:</p> <p>شامل گزارش فنی، فایل نقشه‌ها، لیست مختصات ایستگاه‌های ماندگار و اصلی، شناسنامه نقاط ماندگار، شناسنامه نقاط معلوم مسطحاتی و ارتفاعی و ضریب مقیاس ایستگاه‌های ماندگار</p>			
شماره	طبقه بندی	واحد	بهای واحد (ریال)
۷۲۰۲۱۲۲۱	دشت	هکتار	۶,۶۳۹,۰۰۰
۷۲۰۲۱۲۲۲	تپه ماهور	هکتار	۷,۹۵۵,۰۰۰
<p>توضیحات: در صورتی که برداشت توپوگرافی داخل محدوده کاری در مناطق کوهستانی مورد درخواست کارفرما باشد، حق‌الزحمه مناطق فوق بر اساس آیتم‌های تهیه نقشه ۱/۲۰۰۰ توپوگرافی با تراز ۱ متری (ردیف‌های ۷۲۰۲۱۲۱۱ تا ۷۲۰۲۱۲۱۵) محاسبه خواهد شد.</p>			



تاریخ تهیه شرح خدمات: اردیبهشت ۱۴۰۱	۱۹- شرح خدمات: اجرای آیتم‌های از شماره ۷۲۰۲۱۲۳۱ الی ۷۲۰۲۱۲۳۵ با عنوان "تهیه نقشه ۱/۲۰۰۰ توپوگرافی به روش مستقیم زمینی با منحنی تراز ۱ متر و به عرض ۵۰۰ متر"		
هدف از خدمات ارائه شده: ایجاد ایستگاه‌های نقشه‌برداری در منطقه و تهیه نقشه ۱/۲۰۰۰ توپوگرافی به روش مستقیم زمینی با منحنی تراز ۱ متر و به عرض ۵۰۰ متر از منطقه غیر شهری با طبقه بندی مختلف			
دستورالعمل‌های مورد استفاده: دستورالعمل تهیه نقشه بزرگ مقیاس با روش مستقیم زمینی مدیریت نظارت و کنترل فنی سازمان نقشه‌برداری کشور به شماره ۶۳۳۵ مورخ ۱۳۹۰/۰۳/۲۳ و دستورالعمل همسان نقشه‌برداری جلد چهارم: کار توپوگرافی نشریه شماره ۱۱۹-۴ مصوب ۱۳۸۶/۰۱/۲۹ به شماره ۱۰۰/۹۳۵۹			
<p>کلیات مراحل اجرا:</p> <p>- شناسایی و ایجاد ایستگاه‌های نقشه‌برداری شبکه ماندگار با فواصل حداکثر ۲۰۰۰ متر به صورت بتن در جا به ابعاد ۶۰*۴۰*۴۰ سانتی‌متر و شبکه اصلی با فواصل حداکثر ۷۰۰ متر به صورت بتن آماده به ابعاد ۴۰*۳۵*۳۰ سانتی‌متر در منطقه، در مکان‌های که امکان ایجاد ایستگاه‌های بتنی وجود ندارد از حکاکی مناسب استفاده گردد. (در پروژه‌های کوچک می‌بایست حداقل ۲ ایستگاه ماندگار و ۴ ایستگاه اصلی ایجاد گردد)</p> <p>- انتقال مختصات مسطحاتی از نقاط معلوم سازمان نقشه‌برداری، شبکه‌های تعیین موقعیت یا نقاط معرفی شده توسط کارفرما در منطقه، انتقال ارتفاع از نقاط معلوم سازمان نقشه‌برداری از طریق انجام ترازبندی مستقیم (در صورتی که ایستگاه شبکه ترازبندی سراسری در منطقه فاقد ارتفاع تائید شده باشد، می‌توان ارتفاع ایستگاه‌های شبکه ماندگار را از طریق محاسبه اختلاف ارتفاع نسبی بین ایستگاه‌های شبکه با انجام ترازبندی و اعمال مدل‌های ژئوئید تعیین کرد)، مشاهدات و اندازه‌گیری کلیه ایستگاه‌های شبکه ماندگار و اصلی از لحاظ مسطحاتی و ارتفاعی و تهیه شناسنامه نقاط شبکه ماندگار، محاسبات و پردازش مشاهدات و اندازه‌گیری‌های صورت گرفته و آماده‌کردن لیست مختصات شبکه ماندگار و اصلی، تهیه شناسنامه نقاط شبکه ماندگار و محاسبه ضریب مقیاس برای ایستگاه‌های ماندگار.</p> <p>- برداشت کلیه عوارض متناسب با مقیاس شامل عوارض نقطه‌ای، خطی و سطحی مانند: تیر برق، دکل، تک درخت، چاه، چشمه، نهر، جوی، ردیف درخت، آبریز، انواع جاده، رودخانه، تک‌ساختمان، حد زراعت، حد باغ، ترانشه، خاکریز و ... مطابق دستورالعمل</p> <p>- برداشت نقاط ارتفاعی با تراکم ۵۰ متر در دشت، ۴۰ متر در تپه ماهور، ۳۲ متر در کوهستان، ۲۸ متر در کوهستان سخت و ... و برداشت تمامی تغییر شیب‌ها متناسب با فاصله منحنی تراز مطابق دستورالعمل</p> <p>- انجام عملیات گویاسازی و جمع‌آوری اطلاعات توصیفی و اسامی کلیه عوارض برداشتی مسطحاتی و ارتفاعی</p> <p>- محاسبات و پردازش نقاط برداشتی و تهیه فایل خروجی</p> <p>- انجام عملیات کار توپوگرافی و ترسیم کلیه عوارض برداشتی شامل عوارض نقطه‌ای، خطی و سطحی و ترسیم خطوط تراز بر اساس نقاط برداشتی و اضافه نمودن اطلاعات توصیفی، نمادها و پترن‌های سطحی به نقشه بر اساس لایه‌بندی مطابق استاندارد، شیت‌بندی، لیزاندگذاری، نام‌گذاری شیت‌ها و اضافه نمودن کادر مشخصات پروژه بر اساس استاندارد</p> <p>- تهیه فایل کلی شامل تمامی عوارض و نقاط ارتفاعی و منحنی‌های تراز به صورت سه بعدی و تهیه شیت‌های نقشه در فایل‌های مجزا با فرمت مورد نظر در قرارداد</p>			
<p>دقت نتایج:</p> <p>دقت مسطحاتی شبکه‌های ماندگار و اصلی بهتر از بیست سانتی‌متر و دقت ارتفاعی بهتر از هفده سانتی‌متر</p> <p>دقت مسطحاتی نقشه‌ها برای عوارض مشخص (گوشه ساختمان، گوشه پل، محور کانال و ...) بهتر از چهار سانتی‌متر و دقت ارتفاعی بهتر از سی و پنج سانتی‌متر</p>			
<p>مدارک و نتایج تحویلی: شامل گزارش فنی، فایل نقشه‌ها، لیست مختصات ایستگاه‌های ماندگار و اصلی، شناسنامه نقاط ماندگار، شناسنامه نقاط معلوم مسطحاتی و ارتفاعی و ضریب مقیاس ایستگاه‌های ماندگار</p>			
شماره	طبقه بندی	واحد	بهای واحد (ریال)
۷۲۰۲۱۲۳۱	دشت	کیلومتر	۲۷۱,۵۷۱,۱۰۰
۷۲۰۲۱۲۳۲	تپه ماهور	کیلومتر	۳۰۸,۳۴۷,۲۰۰
۷۲۰۲۱۲۳۳	کوهستان	کیلومتر	۴۲۱,۲۵۲,۰۰۰
۷۲۰۲۱۲۳۴	کوهستان سخت	کیلومتر	۵۳۰,۷۴۸,۸۰۰
۷۲۰۲۱۲۳۵	کوهستان خیلی سخت	کیلومتر	۶۷۳,۸۱۶,۰۰۰
<p>توضیحات: در صورتی که باند بیش از ۵۰۰ متر مورد نیاز کارفرما باشد حق الزحمه محدوده‌های مازاد بر باند ۵۰۰ متر بر اساس آیتم‌های از شماره ۷۲۰۲۱۲۱۱ الی ۷۲۰۲۱۲۱۵ (تهیه نقشه ۱/۲۰۰۰ توپوگرافی به روش مستقیم زمینی با منحنی تراز ۱ متر) محاسبه خواهد شد.</p> <p>چنانچه در تهیه نقشه‌های توپوگرافی، مناطقی دارای عارضه شهری باشند در صورت درخواست کارفرما، حق الزحمه مناطق فوق بر اساس آیتم‌های ۷۲۰۲۱۳۸۱ و ۷۲۰۲۱۳۸۲ (تهیه نقشه ۱:۱۰۰۰ به روش مستقیم زمینی به صورت بلوکی) محاسبه خواهد شد.</p>			

[بازگشت](#)



تاریخ تهیه شرح خدمات: اردیبهشت ۱۴۰۱	۲۰- شرح خدمات: اجرای آیتم‌های از شماره ۷۲۰۲۱۲۴۱ الی ۷۲۰۲۱۲۴۵ با عنوان "تهیه نقشه ۱/۲۰۰۰ توپوگرافی به روش مستقیم زمینی با منحنی تراز ۱ متر و به عرض ۴۰۰ متر"		
هدف از خدمات ارائه شده: ایجاد ایستگاه‌های نقشه‌برداری در منطقه و تهیه نقشه ۱/۲۰۰۰ توپوگرافی به روش مستقیم زمینی با منحنی تراز ۱ متر و به عرض ۴۰۰ متر از منطقه غیر شهری با طبقه بندی مختلف			
دستورالعمل‌های مورد استفاده: دستورالعمل تهیه نقشه بزرگ مقیاس با روش مستقیم زمینی مدیریت نظارت و کنترل فنی سازمان نقشه‌برداری کشور به شماره ۶۳۳۵ مورخ ۱۳۹۰/۰۳/۲۳ و دستورالعمل همسان نقشه‌برداری جلد چهارم: کار توپوگرافی نشریه شماره ۱۱۹-۴ مصوب ۱۳۸۶/۰۱/۲۹ به شماره ۱۰۰/۹۳۵۹			
کلیات مراحل اجرا:			
<p>- شناسایی و ایجاد ایستگاه‌های نقشه‌برداری شبکه ماندگار با فواصل حداکثر ۲۰۰۰ متر به صورت بتن در جا به ابعاد ۶۰*۴۰*۴۰ سانتی‌متر و شبکه‌اصلی با فواصل حداکثر ۷۰۰ متر به صورت بتن آماده به ابعاد ۴۰*۳۵*۳۰ سانتی‌متر در منطقه، در مکان‌های که امکان ایجاد ایستگاه‌های بتنی وجود ندارد از حکاکی مناسب استفاده گردد. (در پروژه‌های کوچک می‌بایست حداقل ۲ ایستگاه ماندگار و ۴ ایستگاه اصلی ایجاد گردد)</p> <p>- انتقال مختصات مسطحاتی از نقاط معلوم سازمان نقشه‌برداری، شبکه‌های تعیین موقعیت یا نقاط معرفی شده توسط کارفرما در منطقه، انتقال ارتفاع از نقاط معلوم سازمان نقشه‌برداری از طریق انجام ترازبندی مستقیم (در صورتی که ایستگاه شبکه ترازبندی سراسری در منطقه فاقد ارتفاع تائید شده باشد، می‌توان ارتفاع ایستگاه‌های شبکه ماندگار را از طریق محاسبه اختلاف ارتفاع نسبی بین ایستگاه‌های شبکه با انجام ترازبندی و اعمال مدل‌های ژئوئید تعیین کرد)، مشاهدات و اندازه‌گیری کلیه ایستگاه‌های شبکه ماندگار و اصلی از لحاظ مسطحاتی و ارتفاعی و تهیه شناسنامه نقاط شبکه ماندگار، محاسبات و پردازش مشاهدات و اندازه‌گیری‌های صورت گرفته و آماده‌کردن لیست مختصات شبکه ماندگار و اصلی، تهیه شناسنامه نقاط شبکه ماندگار و محاسبه ضریب مقیاس برای ایستگاه‌های ماندگار.</p> <p>- برداشت کلیه عوارض متناسب با مقیاس شامل عوارض نقطه‌ای، خطی و سطحی مانند: تیر برق، دکل، تک درخت، چاه، چشمه، نهر، جوی، ردیف درخت، آبریز، انواع جاده، رودخانه، تک‌ساختمان، حد زراعت، حد باغ، ترانشه، خاکریز و ... مطابق دستورالعمل</p> <p>- برداشت نقاط ارتفاعی با تراکم ۵۰ متر در دشت، ۴۰ متر در تپه ماهور، ۳۲ متر در کوهستان، ۲۸ متر در کوهستان سخت و ... و برداشت تمامی تغییر شیب‌ها متناسب با فاصله منحنی تراز مطابق دستورالعمل</p> <p>- انجام عملیات گویاسازی و جمع‌آوری اطلاعات توصیفی و اسامی کلیه عوارض برداشتی مسطحاتی و ارتفاعی</p> <p>- محاسبات و پردازش نقاط برداشتی و تهیه فایل خروجی</p> <p>- انجام عملیات کار توپوگرافی و ترسیم کلیه عوارض برداشتی شامل عوارض نقطه‌ای، خطی و سطحی و ترسیم خطوط تراز بر اساس نقاط برداشتی و اضافه نمودن اطلاعات توصیفی، نمادها و پترن‌های سطحی به نقشه بر اساس لایه‌بندی مطابق استاندارد، شیت‌بندی، لیزاندگذاری، نام‌گذاری شیت‌ها و اضافه نمودن کادر مشخصات پروژه بر اساس استاندارد</p> <p>- تهیه فایل کلی شامل تمامی عوارض و نقاط ارتفاعی و منحنی‌های تراز به صورت سه بعدی و تهیه شیت‌های نقشه در فایل‌های مجزا با فرمت مورد نظر در قرارداد</p>			
دقت نتایج:			
دقت مسطحاتی شبکه‌های ماندگار و اصلی بهتر از بیست سانتی‌متر و دقت ارتفاعی بهتر از هفده سانتی‌متر			
دقت مسطحاتی نقشه‌ها برای عوارض مشخص (گوشه ساختمان، گوشه پل، محور کانال و ...) بهتر از چهل سانتی‌متر و دقت ارتفاعی بهتر از سی و پنج سانتی‌متر			
مدارک و نتایج تحویلی: شامل گزارش فنی، فایل نقشه‌ها، لیست مختصات ایستگاه‌های ماندگار و اصلی، شناسنامه نقاط ماندگار، شناسنامه نقاط معلوم مسطحاتی و ارتفاعی و ضریب مقیاس ایستگاه‌های ماندگار			
شماره	طبقه بندی	واحد	بهای واحد (ریال)
۷۲۰۲۱۲۴۱	دشت	کیلومتر	۲۳۴,۰۰۳,۱۰۰
۷۲۰۲۱۲۴۲	تپه ماهور	کیلومتر	۲۷۵,۰۲۰,۲۰۰
۷۲۰۲۱۲۴۳	کوهستان	کیلومتر	۳۵۹,۵۹۴,۹۰۰
۷۲۰۲۱۲۴۴	کوهستان سخت	کیلومتر	۴۴۵,۹۲۹,۵۰۰
۷۲۰۲۱۲۴۵	کوهستان خیلی سخت	کیلومتر	۵۸۰,۶۱۳,۲۰۰
توضیحات: در صورتی که باند بیش از ۴۰۰ متر مورد نیاز کارفرما باشد حق الزحمه این مناطق بر اساس آیتم‌های از شماره ۷۲۰۲۱۲۳۱ الی ۷۲۰۲۱۲۳۵ (تهیه نقشه ۱/۲۰۰۰ توپوگرافی به روش مستقیم زمینی با منحنی تراز ۱ متر و به عرض ۵۰۰ متر) محاسبه خواهد شد. چنانچه در تهیه نقشه‌های توپوگرافی، مناطقی دارای عارضه شهری باشند در صورت درخواست کارفرما، حق الزحمه مناطق فوق بر اساس آیتم‌های ۷۲۰۲۱۳۸۱ و ۷۲۰۲۱۳۸۲ (تهیه نقشه ۱:۱۰۰۰ به روش مستقیم زمینی به صورت بلوکی) محاسبه خواهد شد.			

[بازگشت](#)



تاریخ تهیه شرح خدمات: اردیبهشت ۱۴۰۱	۲۱- شرح خدمات: اجرای آیت‌های از شماره ۷۲۰۲۱۲۵۱ الی ۷۲۰۲۱۲۵۵ با عنوان "تهیه نقشه ۱/۲۰۰۰ توپوگرافی به روش مستقیم زمینی با منحنی تراز ۱ متر و به عرض ۳۰۰ متر"																								
هدف از خدمات ارائه شده: ایجاد ایستگاه‌های نقشه‌برداری در منطقه و تهیه نقشه ۱/۲۰۰۰ توپوگرافی به روش مستقیم زمینی با منحنی تراز ۱ متر و به عرض ۳۰۰ متر از منطقه غیر شهری با طبقه بندی مختلف																									
دستورالعمل‌های مورد استفاده: دستورالعمل تهیه نقشه بزرگ مقیاس با روش مستقیم زمینی مدیریت نظارت و کنترل فنی سازمان نقشه‌برداری کشور به شماره ۶۳۳۵ مورخ ۱۳۹۰/۰۳/۲۳ و دستورالعمل همسان نقشه‌برداری جلد چهارم: کار توپوگرافی نشریه شماره ۱۱۹-۴ مصوب ۱۳۸۶/۰۱/۲۹ به شماره ۱۰۰/۹۳۵۹																									
کلیات مراحل اجرا: - شناسایی و ایجاد ایستگاه‌های نقشه‌برداری شبکه ماندگار با فواصل حداکثر ۲۰۰۰ متر به صورت بتن در جا به ابعاد ۶۰*۴۰*۴۰ سانتی‌متر و شبکه‌اصلی با فواصل حداکثر ۷۰۰ متر به صورت بتن آماده به ابعاد ۴۰*۳۵*۳۰ سانتی‌متر در منطقه، در مکان‌های که امکان ایجاد ایستگاه‌های بتنی وجود ندارد از حکاکی مناسب استفاده گردد. (در پروژه‌های کوچک می‌بایست حداقل ۲ ایستگاه ماندگار و ۴ ایستگاه اصلی ایجاد گردد) - انتقال مختصات مسطحاتی از نقاط معلوم سازمان نقشه‌برداری، شبکه‌های تعیین موقعیت یا نقاط معرفی شده توسط کارفرما در منطقه، انتقال ارتفاع از نقاط معلوم سازمان نقشه‌برداری از طریق انجام ترازبندی مستقیم (در صورتی که ایستگاه شبکه ترازبندی سراسری در منطقه فاقد ارتفاع تائید شده باشد، می‌توان ارتفاع ایستگاه‌های شبکه ماندگار را از طریق محاسبه اختلاف ارتفاع نسبی بین ایستگاه‌های شبکه با انجام ترازبندی و اعمال مدل‌های ژئوئید تعیین کرد)، مشاهدات و اندازه‌گیری کلیه ایستگاه‌های شبکه ماندگار و اصلی از لحاظ مسطحاتی و ارتفاعی و تهیه شناسنامه نقاط شبکه ماندگار، محاسبات و پردازش مشاهدات و اندازه‌گیری‌های صورت گرفته و آماده‌کردن لیست مختصات شبکه ماندگار و اصلی، تهیه شناسنامه نقاط شبکه ماندگار و محاسبه ضریب مقیاس برای ایستگاه‌های ماندگار. - برداشت کلیه عوارض متناسب با مقیاس شامل عوارض نقطه‌ای، خطی و سطحی مانند: تیر برق، دکل، تک درخت، چاه، چشمه، نهر، جوی، ردیف درخت، آبریز، انواع جاده، رودخانه، تک‌ساختمان، حد زراعت، حد باغ، ترانشه، خاکریز و ... مطابق دستورالعمل - برداشت نقاط ارتفاعی با تراکم ۵۰ متر در دشت، ۴۰ متر در تپه ماهور، ۳۲ متر در کوهستان، ۲۸ متر در کوهستان سخت و ... و برداشت تمامی تغییر شیب‌ها متناسب با فاصله منحنی تراز مطابق دستورالعمل - انجام عملیات گویاسازی و جمع‌آوری اطلاعات توصیفی و اسامی کلیه عوارض برداشتی مسطحاتی و ارتفاعی - محاسبات و پردازش نقاط برداشتی و تهیه فایل خروجی - انجام عملیات کار توپوگرافی و ترسیم کلیه عوارض برداشتی شامل عوارض نقطه‌ای، خطی و سطحی و ترسیم خطوط تراز بر اساس نقاط برداشتی و اضافه نمودن اطلاعات توصیفی، نمادها و پترن‌های سطحی به نقشه بر اساس لایه‌بندی مطابق استاندارد، شیت‌بندی، لیزاندگذاری، نام‌گذاری شیت‌ها و اضافه نمودن کادر مشخصات پروژه بر اساس استاندارد - تهیه فایل کلی شامل تمامی عوارض و نقاط ارتفاعی و منحنی‌های تراز به صورت سه بعدی و تهیه شیت‌های نقشه در فایل‌های مجزا با فرمت مورد نظر در قرارداد																									
دقت نتایج: دقت مسطحاتی شبکه‌های ماندگار و اصلی بهتر از بیست سانتی‌متر و دقت ارتفاعی بهتر از هفده سانتی‌متر دقت مسطحاتی نقشه‌ها برای عوارض مشخص (گوشه ساختمان، گوشه پل، محور کانال و ...) بهتر از چهار سانتی‌متر و دقت ارتفاعی بهتر از سی و پنج سانتی‌متر																									
مدارک و نتایج تحویلی: شامل گزارش فنی، فایل نقشه‌ها، لیست مختصات ایستگاه‌های ماندگار و اصلی، شناسنامه نقاط ماندگار، شناسنامه نقاط معلوم مسطحاتی و ارتفاعی و ضریب مقیاس ایستگاه‌های ماندگار																									
شماره	<table border="1"> <thead> <tr> <th>شماره</th> <th>طبقه بندی</th> <th>واحد</th> <th>بهای واحد (ریال)</th> </tr> </thead> <tbody> <tr> <td>۷۲۰۲۱۲۵۱</td> <td>دشت</td> <td>کیلومتر</td> <td>۱۹۹,۵۱۶,۹۰۰</td> </tr> <tr> <td>۷۲۰۲۱۲۵۲</td> <td>تپه ماهور</td> <td>کیلومتر</td> <td>۲۲۹,۰۲۳,۹۰۰</td> </tr> <tr> <td>۷۲۰۲۱۲۵۳</td> <td>کوهستان</td> <td>کیلومتر</td> <td>۳۱۵,۱۴۲,۷۰۰</td> </tr> <tr> <td>۷۲۰۲۱۲۵۴</td> <td>کوهستان سخت</td> <td>کیلومتر</td> <td>۳۸۸,۰۷۵,۲۰۰</td> </tr> <tr> <td>۷۲۰۲۱۲۵۵</td> <td>کوهستان خیلی سخت</td> <td>کیلومتر</td> <td>۵۱۴,۶۵۲,۲۰۰</td> </tr> </tbody> </table>	شماره	طبقه بندی	واحد	بهای واحد (ریال)	۷۲۰۲۱۲۵۱	دشت	کیلومتر	۱۹۹,۵۱۶,۹۰۰	۷۲۰۲۱۲۵۲	تپه ماهور	کیلومتر	۲۲۹,۰۲۳,۹۰۰	۷۲۰۲۱۲۵۳	کوهستان	کیلومتر	۳۱۵,۱۴۲,۷۰۰	۷۲۰۲۱۲۵۴	کوهستان سخت	کیلومتر	۳۸۸,۰۷۵,۲۰۰	۷۲۰۲۱۲۵۵	کوهستان خیلی سخت	کیلومتر	۵۱۴,۶۵۲,۲۰۰
شماره	طبقه بندی	واحد	بهای واحد (ریال)																						
۷۲۰۲۱۲۵۱	دشت	کیلومتر	۱۹۹,۵۱۶,۹۰۰																						
۷۲۰۲۱۲۵۲	تپه ماهور	کیلومتر	۲۲۹,۰۲۳,۹۰۰																						
۷۲۰۲۱۲۵۳	کوهستان	کیلومتر	۳۱۵,۱۴۲,۷۰۰																						
۷۲۰۲۱۲۵۴	کوهستان سخت	کیلومتر	۳۸۸,۰۷۵,۲۰۰																						
۷۲۰۲۱۲۵۵	کوهستان خیلی سخت	کیلومتر	۵۱۴,۶۵۲,۲۰۰																						
توضیحات: در صورتی که باند بیش از ۳۰۰ متر مورد نیاز کارفرما باشد حق الزحمه این مناطق بر اساس آیت‌های از شماره ۷۲۰۲۱۲۴۱ الی ۷۲۰۲۱۲۴۵ (تهیه نقشه ۱/۲۰۰۰ توپوگرافی به روش مستقیم زمینی با منحنی تراز ۱ متر و به عرض ۴۰۰ متر) محاسبه خواهد شد. چنانچه در تهیه نقشه‌های توپوگرافی، مناطقی دارای عارضه شهری باشند در صورت درخواست کارفرما، حق الزحمه مناطق فوق بر اساس آیت‌های ۷۲۰۲۱۳۸۱ و ۷۲۰۲۱۳۸۲ (تهیه نقشه ۱:۱۰۰۰ به روش مستقیم زمینی به صورت بلوکی) محاسبه خواهد شد.																									

بازگشت



تاریخ تهیه شرح خدمات: اردیبهشت ۱۴۰۱	۲- شرح خدمات: اجرای آیت‌های از شماره ۷۲۰۲۱۲۶۵ الی ۷۲۰۲۱۲۶۱ با عنوان "تهیه نقشه ۱/۲۰۰۰ توپوگرافی به روش مستقیم زمینی با منحنی تراز ۱ متر و به عرض ۲۰۰ متر"		
هدف از خدمات ارائه شده: ایجاد ایستگاه‌های نقشه‌برداری در منطقه و تهیه نقشه ۱/۲۰۰۰ توپوگرافی به روش مستقیم زمینی با منحنی تراز ۱ متر و به عرض ۲۰۰ متر از منطقه غیر شهری با طبقه بندی مختلف			
دستورالعمل‌های مورد استفاده: دستورالعمل تهیه نقشه بزرگ مقیاس با روش مستقیم زمینی مدیریت نظارت و کنترل فنی سازمان نقشه‌برداری کشور به شماره ۶۳۳۵ مورخ ۱۳۹۰/۰۳/۲۳ و دستورالعمل همسان نقشه‌برداری جلد چهارم: کار توپوگرافی نشریه شماره ۱۱۹-۴ مصوب ۱۳۸۶/۰۱/۲۹ به شماره ۱۰۰/۹۳۵۹			
کلیات مراحل اجرا: - شناسایی و ایجاد ایستگاه‌های نقشه‌برداری شبکه ماندگار با فواصل حداکثر ۲۰۰۰ متر به صورت بتن در جا به ابعاد ۶۰*۴۰*۴۰ سانتی‌متر و شبکه اصلی با فواصل حداکثر ۷۰۰ متر به صورت بتن آماده به ابعاد ۴۰*۳۵*۳۰ سانتی‌متر در منطقه، در مکان‌های که امکان ایجاد ایستگاه‌های بتنی وجود ندارد از حکاکی مناسب استفاده گردد. (در پروژه‌های کوچک می‌بایست حداقل ۲ ایستگاه ماندگار و ۴ ایستگاه اصلی ایجاد گردد) - انتقال مختصات مسطحاتی از نقاط معلوم سازمان نقشه‌برداری، شبکه‌های تعیین موقعیت یا نقاط معرفی شده توسط کارفرما در منطقه، انتقال ارتفاع از نقاط معلوم سازمان نقشه‌برداری از طریق انجام ترازبندی مستقیم (در صورتی که ایستگاه شبکه ترازبندی سراسری در منطقه فاقد ارتفاع تائید شده باشد، می‌توان ارتفاع ایستگاه‌های شبکه ماندگار را از طریق محاسبه اختلاف ارتفاع نسبی بین ایستگاه‌های شبکه با انجام ترازبندی و اعمال مدل‌های ژئوئید تعیین کرد)، مشاهدات و اندازه‌گیری کلیه ایستگاه‌های شبکه ماندگار و اصلی از لحاظ مسطحاتی و ارتفاعی و تهیه شناسنامه نقاط شبکه ماندگار، محاسبات و پردازش مشاهدات و اندازه‌گیری‌های صورت گرفته و آماده‌کردن لیست مختصات شبکه ماندگار و اصلی، تهیه شناسنامه نقاط شبکه ماندگار و محاسبه ضریب مقیاس برای ایستگاه‌های ماندگار. - برداشت کلیه عوارض متناسب با مقیاس شامل عوارض نقطه‌ای، خطی و سطحی مانند: تیر برق، دکل، تک درخت، چاه، چشمه، نهر، جوی، ردیف درخت، آبریز، انواع جاده، رودخانه، تک‌ساختمان، حد زراعت، حد باغ، ترانشه، خاکریز و ... مطابق دستورالعمل - برداشت نقاط ارتفاعی با تراکم ۵۰ متر در دشت، ۴۰ متر در تپه ماهور، ۳۲ متر در کوهستان، ۲۸ متر در کوهستان سخت و ... و برداشت تمامی تغییر شیب‌ها متناسب با فاصله منحنی تراز مطابق دستورالعمل - انجام عملیات گویاسازی و جمع‌آوری اطلاعات توصیفی و اسامی کلیه عوارض برداشتی مسطحاتی و ارتفاعی - محاسبات و پردازش نقاط برداشتی و تهیه فایل خروجی - انجام عملیات کار توپوگرافی و ترسیم کلیه عوارض برداشتی شامل عوارض نقطه‌ای، خطی و سطحی و ترسیم خطوط تراز بر اساس نقاط برداشتی و اضافه نمودن اطلاعات توصیفی، نمادها و پترن‌های سطحی به نقشه بر اساس لایه‌بندی مطابق استاندارد، شیت‌بندی، لیزاندگذاری، نام‌گذاری شیت‌ها و اضافه نمودن کادر مشخصات پروژه بر اساس استاندارد - تهیه فایل کلی شامل تمامی عوارض و نقاط ارتفاعی و منحنی‌های تراز به صورت سه بعدی و تهیه شیت‌های نقشه در فایل‌های مجزا با فرمت مورد نظر در قرارداد			
دقت نتایج: دقت مسطحاتی شبکه‌های ماندگار و اصلی بهتر از بیست سانتی‌متر و دقت ارتفاعی بهتر از هفده سانتی‌متر دقت مسطحاتی نقشه‌ها برای عوارض مشخص (گوشه ساختمان، گوشه پل، محور کانال و ...) بهتر از چهار سانتی‌متر و دقت ارتفاعی بهتر از سی و پنج سانتی‌متر			
مدارک و نتایج تحویلی: شامل گزارش فنی، فایل نقشه‌ها، لیست مختصات ایستگاه‌های ماندگار و اصلی، شناسنامه نقاط ماندگار، شناسنامه نقاط معلوم مسطحاتی و ارتفاعی و ضریب مقیاس ایستگاه‌های ماندگار			
شماره	طبقه بندی	واحد	بهای واحد (ریال)
۷۲۰۲۱۲۶۱	دشت	کیلومتر	۱۵۵,۹۹۷,۶۰۰
۷۲۰۲۱۲۶۲	تپه ماهور	کیلومتر	۱۷۷,۵۲۳,۴۰۰
۷۲۰۲۱۲۶۳	کوهستان	کیلومتر	۲۳۰,۵۴۲,۲۰۰
۷۲۰۲۱۲۶۴	کوهستان سخت	کیلومتر	۳۰۲,۴۷۱,۰۰۰
۷۲۰۲۱۲۶۵	کوهستان خیلی سخت	کیلومتر	۳۸۷,۰۳۴,۱۰۰
توضیحات: در صورتی که باند بیش از ۲۰۰ متر مورد نیاز کارفرما باشد حق الزحمه این مناطق بر اساس آیت‌های از شماره ۷۲۰۲۱۲۵۱ الی ۷۲۰۲۱۲۵۵ (تهیه نقشه ۱/۲۰۰۰ توپوگرافی به روش مستقیم زمینی با منحنی تراز ۱ متر و به عرض ۳۰۰ متر) محاسبه خواهد شد. چنانچه در تهیه نقشه‌های توپوگرافی، مناطقی دارای عارضه شهری باشند در صورت درخواست کارفرما، حق الزحمه مناطق فوق بر اساس آیت‌های ۷۲۰۲۱۳۸۱ و ۷۲۰۲۱۳۸۲ (تهیه نقشه ۱:۱۰۰۰ به روش مستقیم زمینی به صورت بلوکی) محاسبه خواهد شد.			

بازگشت



تاریخ تهیه شرح خدمات: اردیبهشت ۱۴۰۱	۲۳- شرح خدمات: اجرای آیت‌های از شماره ۷۲۰۲۱۲۷۱ الی ۷۲۰۲۱۲۷۵ با عنوان "تهیه نقشه ۱/۲۰۰۰ توپوگرافی به روش مستقیم زمینی با منحنی تراز ۱ متر و به عرض تا ۱۰۰ متر"		
هدف از خدمات ارائه شده: ایجاد ایستگاه‌های نقشه‌برداری در منطقه و تهیه نقشه ۱/۲۰۰۰ توپوگرافی به روش مستقیم زمینی با منحنی تراز ۱ متر و به عرض تا ۱۰۰ متر از منطقه غیر شهری با طبقه بندی مختلف			
دستورالعمل‌های مورد استفاده: دستورالعمل تهیه نقشه بزرگ مقیاس با روش مستقیم زمینی مدیریت نظارت و کنترل فنی سازمان نقشه‌برداری کشور به شماره ۶۳۳۵ مورخ ۱۳۹۰/۰۳/۲۳ و دستورالعمل همسان نقشه‌برداری جلد چهارم: کار توپوگرافی نشریه شماره ۱۱۹-۴ مصوب ۱۳۸۶/۰۱/۲۹ به شماره ۱۰۰/۹۳۵۹			
<p>کلیات مراحل اجرا:</p> <p>- شناسایی و ایجاد ایستگاه‌های نقشه‌برداری شبکه ماندگار با فواصل حداکثر ۲۰۰۰ متر به صورت بتن در جا به ابعاد ۶۰*۴۰*۴۰ سانتی‌متر و شبکه‌اصلی با فواصل حداکثر ۷۰۰ متر به صورت بتن آماده به ابعاد ۴۰*۳۵*۳۰ سانتی‌متر در منطقه، در مکان‌های که امکان ایجاد ایستگاه‌های بتنی وجود ندارد از حکاکی مناسب استفاده گردد. (در پروژه‌های کوچک می‌بایست حداقل ۲ ایستگاه ماندگار و ۴ ایستگاه اصلی ایجاد گردد)</p> <p>- انتقال مختصات مسطحاتی از نقاط معلوم سازمان نقشه‌برداری، شبکه‌های تعیین موقعیت یا نقاط معرفی شده توسط کارفرما در منطقه، انتقال ارتفاع از نقاط معلوم سازمان نقشه‌برداری از طریق انجام ترازبندی مستقیم (در صورتی که ایستگاه شبکه ترازبندی سراسری در منطقه فاقد ارتفاع تائید شده باشد، می‌توان ارتفاع ایستگاه‌های شبکه ماندگار را از طریق محاسبه اختلاف ارتفاع نسبی بین ایستگاه‌های شبکه با انجام ترازبندی و اعمال مدل‌های ژئوئید تعیین کرد)، مشاهدات و اندازه‌گیری کلیه ایستگاه‌های شبکه ماندگار و اصلی از لحاظ مسطحاتی و ارتفاعی و تهیه شناسنامه نقاط شبکه ماندگار، محاسبات و پردازش مشاهدات و اندازه‌گیری‌های صورت گرفته و آماده‌کردن لیست مختصات شبکه ماندگار و اصلی، تهیه شناسنامه نقاط شبکه ماندگار و محاسبه ضریب مقیاس برای ایستگاه‌های ماندگار.</p> <p>- برداشت کلیه عوارض متناسب با مقیاس شامل عوارض نقطه‌ای، خطی و سطحی مانند: تیر برق، دکل، تک درخت، چاه، چشمه، نهر، جوی، ردیف درخت، آبریز، انواع جاده، رودخانه، تک‌ساختمان، حد زراعت، حد باغ، ترانشه، خاکریز و ... مطابق دستورالعمل</p> <p>- برداشت نقاط ارتفاعی با تراکم ۵۰ متر در دشت، ۴۰ متر در تپه ماهور، ۳۲ متر در کوهستان، ۲۸ متر در کوهستان سخت و ... و برداشت تمامی تغییر شیب‌ها متناسب با فاصله منحنی تراز مطابق دستورالعمل</p> <p>- انجام عملیات گویاسازی و جمع‌آوری اطلاعات توصیفی و اسامی کلیه عوارض برداشتی مسطحاتی و ارتفاعی</p> <p>- محاسبات و پردازش نقاط برداشتی و تهیه فایل خروجی</p> <p>- انجام عملیات کار توپوگرافی و ترسیم کلیه عوارض برداشتی شامل عوارض نقطه‌ای، خطی و سطحی و ترسیم خطوط تراز بر اساس نقاط برداشتی و اضافه نمودن اطلاعات توصیفی، نمادها و پترن‌های سطحی به نقشه بر اساس لایه‌بندی مطابق استاندارد، شیت‌بندی، لیزاندگذاری، نام‌گذاری شیت‌ها و اضافه نمودن کادر مشخصات پروژه بر اساس استاندارد</p> <p>- تهیه فایل کلی شامل تمامی عوارض و نقاط ارتفاعی و منحنی‌های تراز به صورت سه بعدی و تهیه شیت‌های نقشه در فایل‌های مجزا با فرمت مورد نظر در قرارداد</p>			
<p>دقت نتایج:</p> <p>دقت مسطحاتی شبکه‌های ماندگار و اصلی بهتر از بیست سانتی‌متر و دقت ارتفاعی بهتر از هفده سانتی‌متر</p> <p>دقت مسطحاتی نقشه‌ها برای عوارض مشخص (گوشه ساختمان، گوشه پل، محور کانال و ...) بهتر از چهار سانتی‌متر و دقت ارتفاعی بهتر از سی و پنج سانتی‌متر</p>			
<p>مدارک و نتایج تحویلی: شامل گزارش فنی، فایل نقشه‌ها، لیست مختصات ایستگاه‌های ماندگار و اصلی، شناسنامه نقاط ماندگار، شناسنامه نقاط معلوم مسطحاتی و ارتفاعی و ضریب مقیاس ایستگاه‌های ماندگار</p>			
شماره	طبقه بندی	واحد	بهای واحد (ریال)
۷۲۰۲۱۲۷۱	دشت	کیلومتر	۱۱۶,۹۹۴,۸۰۰
۷۲۰۲۱۲۷۲	تپه ماهور	کیلومتر	۱۲۹,۴۸۷,۲۰۰
۷۲۰۲۱۲۷۳	کوهستان	کیلومتر	۱۶۶,۷۳۳,۲۰۰
۷۲۰۲۱۲۷۴	کوهستان سخت	کیلومتر	۲۲۴,۴۶۵,۵۰۰
۷۲۰۲۱۲۷۵	کوهستان خیلی سخت	کیلومتر	۲۹۰,۹۶۱,۹۰۰
<p>توضیحات: در صورتی که باند بیش از ۱۰۰ متر مورد نیاز کارفرما باشد حق الزحمه این مناطق بر اساس آیت‌های از شماره ۷۲۰۲۱۲۶۱ الی ۷۲۰۲۱۲۶۵ (تهیه نقشه ۱/۲۰۰۰ توپوگرافی به روش مستقیم زمینی با منحنی تراز ۱ متر و به عرض ۲۰۰ متر) محاسبه خواهد شد.</p> <p>چنانچه در تهیه نقشه‌های توپوگرافی، مناطقی دارای عارضه شهری باشند در صورت درخواست کارفرما، حق الزحمه مناطق فوق بر اساس آیت‌های ۷۲۰۲۱۳۸۱ و ۷۲۰۲۱۳۸۲ (تهیه نقشه ۱:۱۰۰۰ به روش مستقیم زمینی به صورت بلوکی) محاسبه خواهد شد.</p>			

[بازگشت](#)



تاریخ تهیه شرح خدمات: اردیبهشت ۱۴۰۱	۲۴- شرح خدمات: اجرای آیتم های از شماره ۷۲۰۲۱۳۱۱ الی ۷۲۰۲۱۳۱۵ با عنوان "تهیه نقشه ۱/۱۰۰۰ توپوگرافی به روش مستقیم زمینی با منحنی تراز ۰/۵ متر"		
هدف از خدمات ارائه شده: ایجاد ایستگاه های نقشه‌برداری در منطقه و تهیه نقشه ۱/۱۰۰۰ توپوگرافی به روش مستقیم زمینی با منحنی تراز نیم متر از منطقه غیر شهری با طبقه بندی مختلف			
دستورالعمل های مورد استفاده: دستورالعمل تهیه نقشه بزرگ مقیاس با روش مستقیم زمینی مدیریت نظارت و کنترل فنی سازمان نقشه‌برداری کشور به شماره ۶۳۳۵ مورخ ۱۳۹۰/۰۳/۲۳ و دستورالعمل همسان نقشه‌برداری جلد چهارم: کارتوگرافی نشریه شماره ۱۱۹-۴ مصوب ۱۳۸۶/۰۱/۲۹ به شماره ۱۰۰/۹۳۵۹			
کلیات مراحل اجرا: - شناسایی و ایجاد ایستگاه‌های نقشه‌برداری شبکه ماندگار با فواصل حداکثر ۱۵۰۰ متر به صورت بتن در جا به ابعاد ۶۰*۴۰*۴۰ سانتی متر و شبکه اصلی با فواصل حداکثر ۵۰۰ متر به صورت بتن آماده به ابعاد ۴۰*۳۵*۴۰ سانتی متر در منطقه، در مکان‌های که امکان ایجاد ایستگاه‌های بتنی وجود ندارد از حکاکی مناسب استفاده گردد. (در پروژه‌های کوچک می‌بایست حداقل ۲ ایستگاه ماندگار و ۴ ایستگاه اصلی ایجاد گردد) - انتقال مختصات مسطحاتی از نقاط معلوم سازمان نقشه‌برداری، شبکه‌های تعیین موقعیت یا نقاط معرفی شده توسط کارفرما در منطقه، انتقال ارتفاع از نقاط معلوم سازمان نقشه‌برداری از طریق انجام ترازبندی مستقیم (در صورتی که ایستگاه شبکه ترازبندی سراسری در منطقه فاقد ارتفاع تأیید شده باشد، می‌توان ارتفاع ایستگاه‌های شبکه ماندگار را از طریق محاسبه اختلاف ارتفاع نسبی بین ایستگاه‌های شبکه با انجام ترازبندی و اعمال مدل‌های ژئوئید تعیین کرد)، مشاهدات و اندازه‌گیری کلیه ایستگاه‌های شبکه ماندگار و اصلی از لحاظ مسطحاتی و ارتفاعی و تهیه شناسنامه نقاط شبکه ماندگار، محاسبات و پردازش مشاهدات و اندازه‌گیری‌های صورت گرفته و آماده‌کردن لیست مختصات شبکه ماندگار و اصلی، تهیه شناسنامه نقاط شبکه ماندگار و محاسبه ضریب مقیاس برای ایستگاه‌های ماندگار. - برداشت کلیه عوارض متناسب با مقیاس شامل عوارض نقطه‌ای، خطی و سطحی مانند: تیر برق، دکل، تک درخت، چاه، چشمه، نهر، جوی، ردیف درخت، آبریز، انواع جاده، رودخانه، تک‌ساختمان، حد زراعت، حد باغ، ترانشه، خاکریز و ... مطابق دستورالعمل - برداشت نقاط ارتفاعی با تراکم ۵۰ متر در دشت، ۲۰ متر در تپه ماهور، ۱۶ متر در کوهستان، ۱۴ متر در کوهستان سخت و ... و برداشت تمامی تغییر شیب‌ها متناسب با فاصله منحنی تراز مطابق دستورالعمل - انجام عملیات گویاسازی و جمع‌آوری اطلاعات توصیفی و اسامی کلیه عوارض برداشتی مسطحاتی و ارتفاعی - محاسبات و پردازش نقاط برداشتی و تهیه فایل خروجی - انجام عملیات کارتوگرافی و ترسیم کلیه عوارض برداشتی شامل عوارض نقطه‌ای، خطی و سطحی و ترسیم خطوط تراز بر اساس نقاط برداشتی و اضافه نمودن اطلاعات توصیفی، نمادها و پترن‌های سطحی به نقشه بر اساس لایه‌بندی مطابق استاندارد، شیت‌بندی، لیزاندگذاری، نام‌گذاری شیت‌ها و اضافه نمودن کادر مشخصات پروژه بر اساس استاندارد - تهیه فایل کلی شامل تمامی عوارض و نقاط ارتفاعی و منحنی‌های تراز به صورت سه بعدی و تهیه شیت‌های نقشه در فایل‌های مجزا با فرمت مورد نظر در قرارداد			
دقت نتایج:			
دقت مسطحاتی شبکه های ماندگار و اصلی بهتر از ده سانتی متر و دقت ارتفاعی بهتر از هشت سانتی متر دقت مسطحاتی نقشه ها برای عوارض مشخص (گوشه ساختمان، گوشه پل، محور کانال و ...) بهتر از بیست سانتی متر و دقت ارتفاعی بهتر از هفده سانتی متر			
مدارک و نتایج تحویلی: شامل گزارش فنی، فایل نقشه‌ها، لیست مختصات ایستگاه‌های ماندگار و اصلی، شناسنامه نقاط ماندگار، شناسنامه نقاط معلوم مسطحاتی و ارتفاعی و ضریب مقیاس ایستگاه‌های ماندگار			
شماره	طبقه بندی	واحد	بهای واحد (ریال)
۷۲۰۲۱۳۱۱	دشت	هکتار	۹,۹۵۲,۴۰۰
۷۲۰۲۱۳۱۲	تپه ماهور	هکتار	۱۱,۹۲۴,۰۰۰
۷۲۰۲۱۳۱۳	کوهستان	هکتار	۱۶,۵۸۱,۶۰۰
۷۲۰۲۱۳۱۴	کوهستان سخت	هکتار	۲۱,۵۳۱,۴۰۰
۷۲۰۲۱۳۱۵	کوهستان خیلی سخت	هکتار	۲۹,۱۷۱,۸۰۰
توضیحات: چنانچه در تهیه نقشه های توپوگرافی، مناطقی دارای عارضه شهری باشند در صورت درخواست کارفرما، حق الزحمه مناطق فوق بر اساس آیتم های ۷۲۰۲۱۳۸۱ و ۷۲۰۲۱۳۸۲ (تهیه نقشه ۱:۱۰۰۰ به روش مستقیم زمینی به صورت بلوکی) محاسبه خواهد شد.			

بازگشت



تاریخ تهیه شرح خدمات: اردیبهشت ۱۴۰۱	۲۵- شرح خدمات: اجرای آیتم‌های از شماره ۷۲۰۲۱۳۲۱ الی ۷۲۰۲۱۳۲۲ با عنوان "تهیه نقشه ۱/۱۰۰۰ توپوگرافی به روش مستقیم زمینی با شبکه بندی قائم الزاویه ۲۰ متر و منحنی تراز ۰/۲۵ متر"		
هدف از خدمات ارائه شده: ایجاد ایستگاه‌های نقشه‌برداری در منطقه و تهیه نقشه ۱/۱۰۰۰ توپوگرافی به روش مستقیم زمینی با شبکه بندی قائم الزاویه ۲۰ متر و منحنی تراز ۰/۲۵ متر از منطقه با طبقه بندی دشت و تپه ماهور			
دستورالعمل‌های مورد استفاده: دستورالعمل تهیه نقشه بزرگ مقیاس با روش مستقیم زمینی مدیریت نظارت و کنترل فنی سازمان نقشه‌برداری کشور به شماره ۶۳۳۵ مورخ ۱۳۹۰/۰۳/۲۳ و دستورالعمل همسان نقشه‌برداری جلد چهارم: کارتوگرافی نشریه شماره ۱۱۹-۴ مصوب ۱۳۸۶/۰۱/۲۹ به شماره ۱۰۰/۹۳۵۹			
<p>کلیات مراحل اجرا:</p> <ul style="list-style-type: none"> - شناسایی و ایجاد ایستگاه‌های نقشه‌برداری شبکه ماندگار با فواصل حداکثر ۱۵۰۰ متر به صورت بتن در جا به ابعاد ۴۰*۴۰*۶۰ سانتی‌متر. در مکان‌هایی که امکان ایجاد ایستگاه‌های بتنی وجود ندارد از حکاکی مناسب استفاده گردد. (در پروژه‌های کوچک می‌بایست حداقل ۲ ایستگاه ماندگار و ۴ ایستگاه اصلی ایجاد گردد) - انتقال مختصات مسطحاتی از نقاط معلوم سازمان نقشه‌برداری، شبکه‌های تعیین موقعیت یا نقاط معرفی شده توسط کارفرما در منطقه، انتقال ارتفاع از نقاط معلوم سازمان نقشه‌برداری از طریق انجام ترازبندی مستقیم (در صورتی که ایستگاه شبکه ترازبندی سراسری در منطقه فاقد ارتفاع تائید شده باشد، می‌توان ارتفاع ایستگاه‌های شبکه ماندگار را از طریق محاسبه اختلاف ارتفاع نسبی بین ایستگاه‌های شبکه با انجام ترازبندی و اعمال مدل‌های ژئوئید تعیین کرد)، مشاهدات و اندازه‌گیری کلیه ایستگاه‌های شبکه ماندگار و اصلی از لحاظ مسطحاتی و ارتفاعی و تهیه شناسنامه نقاط شبکه ماندگار، محاسبات و پردازش مشاهدات و اندازه‌گیری‌های صورت گرفته و آماده کردن لیست مختصات شبکه ماندگار و اصلی، تهیه شناسنامه نقاط شبکه ماندگار و محاسبه ضریب مقیاس برای ایستگاه‌های ماندگار. - برداشت حدودی محدوده کار با GPS دستی و یا استخراج محدوده کار از نقشه‌های قبلی موجود و ترسیم آن - آماده کردن اندکس اولیه شامل ایستگاه‌های شبکه ماندگار، مرز محدوده کاری و شبکه‌های ۱۰*۱۰ سانتی‌متر کل منطقه - طراحی و استخراج مختصات شبکه اصلی از روی اندکس به نحوی که از ابتدای محدوده کاری (سمت چپ بالای اندکس) تمامی ایستگاه‌های اصلی دارای مختصات رند با فواصل ۵۰۰ متر و به صورت شطرنجی باشد. (تمامی ایستگاه‌های اصلی روی گریدها و مضربی از ۵۰۰ واقع می‌شوند) - مشخص کردن موقعیت میخ‌های چوبی و کوبه‌های خاکی بر روی اندکس (تمامی میخ‌های چوبی روی گریدها و مضربی از ۱۰۰ واقع می‌شوند) - پیاده کردن مختصات ایستگاه‌های اصلی با استفاده از ایستگاه‌های ماندگار و تثبیت بتن‌ها - پیاده کردن نقاط میخ چوبی به فواصل ۱۰۰ متری در فضای بین ایستگاه‌های اصلی به صورت شطرنجی با مختصات رند - ایجاد کوبه‌های خاکی با فواصل ۲۰ متری در فضای بین میخ‌های چوبی به صورت شطرنجی - نام‌گذاری ایستگاه‌های اصلی به صورتی که بخش اول در یک ستون هم نام و بخش دوم در یک ردیف هم نام باشد - نام‌گذاری میخ‌های چوبی اطراف هر ایستگاه، با نام همان ایستگاه به اضافه اندکس عددی بوده و شماره میخ‌های چوبی روی آن‌ها نوشته شود - انجام ترازبندی به صورت رفت و برگشت و لوپ و انجام محاسبات و تعیین ارتفاع ایستگاه‌های اصلی و تهیه فهرست ارتفاع ایستگاه‌های اصلی - ترازبندی و تعیین ارتفاع میخ‌های چوبی و کوبه‌های خاکی بر مبنای نقاط اصلی اطراف، مشخص کردن موقعیت تمامی ایستگاه‌های اصلی، میخ‌های چوبی و کوبه‌های خاکی روی نقشه و نوشتن ارتفاع آن‌ها - برداشت کلیه عوارض متناسب با مقیاس، شامل عوارض نقطه‌ای، خطی و سطحی مانند: تیر برق، دکل، تک درخت، چاه، چشمه، نهر، جوی، ردیف درخت، آبریز، انواع جاده، رودخانه، تک‌ساختمان، حد زراعت، حد باغ، ترانشه، خاکریز، تغییر شیب‌ها و ... مطابق دستورالعمل - انجام عملیات گویاسازی و جمع‌آوری اطلاعات توصیفی و اسامی کلیه عوارض برداشتی، محاسبات و پردازش نقاط برداشتی و تهیه فایل خروجی - انجام عملیات کارتوگرافی و ترسیم کلیه عوارض برداشتی، شامل عوارض نقطه‌ای، خطی، سطحی و ترسیم خطوط تراز بر اساس نقاط شبکه و نقاط برداشتی و اضافه نمودن اطلاعات توصیفی، نمادها و پترن‌های سطحی به نقشه بر اساس لایه‌بندی مطابق استاندارد، شیت‌بندی، لژاندگذاری، نام‌گذاری شیت‌ها و اضافه نمودن کادر مشخصات پروژه بر اساس استاندارد. - تهیه فایل کلی شامل تمامی عوارض، میخ‌های چوبی، کوبه‌های خاکی، نقاط ارتفاعی و منحنی‌های تراز به صورت سه بعدی و تهیه شیت‌های نقشه در فایل‌های مجزا با فرمت مورد نظر در قرارداد 			
<p>دقت نتایج:</p> <p>دقت مسطحاتی شبکه‌های ماندگار و اصلی بهتر از ده سانتی‌متر و دقت ارتفاعی بهتر از چهار سانتی‌متر</p> <p>دقت مسطحاتی نقشه‌ها برای عوارض مشخص (گوشه ساختمان، گوشه پل، محور کانال و ...) بهتر از بیست سانتی‌متر و دقت ارتفاعی بهتر از هشت سانتی‌متر</p>			
<p>مدارک و نتایج تحویلی: شامل گزارش فنی، فایل نقشه‌ها، لیست مختصات ایستگاه‌های ماندگار و اصلی، شناسنامه نقاط ماندگار، شناسنامه نقاط معلوم مسطحاتی و ارتفاعی و ضریب مقیاس ایستگاه‌های ماندگار</p>			
شماره	طبقه بندی	واحد	بهای واحد (ریال)
۷۲۰۲۱۳۲۱	دشت	هکتار	۱۴,۲۱۹,۸۰۰
۷۲۰۲۱۳۲۲	تپه ماهور	هکتار	۱۷,۹۶۷,۷۰۰
<p>توضیحات: در صورتی که محدوده کاری برداشت توپوگرافی، کوهستانی باشد حق الزحمه مناطق فوق بر اساس آیتم‌های شماره از ۷۲۰۲۱۳۱۱ تا ۷۲۰۲۱۳۱۵ (تهیه نقشه ۱/۱۰۰۰ توپوگرافی به روش مستقیم زمینی با منحنی تراز ۰/۲۵ متر) محاسبه خواهد شد.</p>			

تاریخ تهیه شرح خدمات: اردیبهشت ۱۴۰۱	۲۶- شرح خدمات: اجرای آیتم های از شماره ۷۲۰۲۱۳۴۱ الی ۷۲۰۲۱۳۴۵ با عنوان "تهیه نقشه ۱/۱۰۰۰ توپوگرافی به روش مستقیم زمینی با منحنی تراز ۰/۵ متر و به عرض ۳۰۰ متر"		
هدف از خدمات ارائه شده: ایجاد ایستگاه های نقشه‌برداری در منطقه و تهیه نقشه ۱/۱۰۰۰ توپوگرافی به روش مستقیم زمینی با منحنی تراز ۰/۵ متر و به عرض ۳۰۰ متر از منطقه غیر شهری با طبقه بندی مختلف			
دستورالعمل های مورد استفاده: دستورالعمل تهیه نقشه بزرگ مقیاس با روش مستقیم زمینی مدیریت نظارت و کنترل فنی سازمان نقشه‌برداری کشور به شماره ۶۳۳۵ مورخ ۱۳۹۰/۰۳/۲۳ و دستورالعمل همسان نقشه‌برداری جلد چهارم: کار توپوگرافی نشریه شماره ۱۱۹-۴ مصوب ۱۳۸۶/۰۱/۲۹ به شماره ۱۰۰/۹۳۵۹			
کلیات مراحل اجرا:			
<p>- شناسایی و ایجاد ایستگاه‌های نقشه‌برداری شبکه ماندگار با فواصل حداکثر ۱۵۰۰ متر به صورت بتن در جا به ابعاد ۶۰*۴۰*۴۰ سانتی متر و شبکه اصلی با فواصل حداکثر ۵۰۰ متر به صورت بتن آماده به ابعاد ۴۰*۳۵*۴۰ سانتی متر در منطقه، در مکان‌های که امکان ایجاد ایستگاه‌های بتنی وجود ندارد از حکاکی مناسب استفاده گردد. (در پروژه‌های کوچک می‌بایست حداقل ۲ ایستگاه ماندگار و ۴ ایستگاه اصلی ایجاد گردد)</p> <p>- انتقال مختصات مسطحاتی از نقاط معلوم سازمان نقشه‌برداری، شبکه‌های تعیین موقعیت یا نقاط معرفی شده توسط کارفرما در منطقه، انتقال ارتفاع از نقاط معلوم سازمان نقشه‌برداری از طریق انجام تراز یابی مستقیم (در صورتی که ایستگاه شبکه تراز یابی سراسری در منطقه فاقد ارتفاع تائید شده باشد، می‌توان ارتفاع ایستگاه‌های شبکه ماندگار را از طریق محاسبه اختلاف ارتفاع نسبی بین ایستگاه‌های شبکه با انجام تراز یابی و اعمال مدل‌های ژئوئید تعیین کرد)، مشاهدات و اندازه‌گیری کلیه ایستگاه‌های شبکه ماندگار و اصلی از لحاظ مسطحاتی و ارتفاعی و تهیه شناسنامه نقاط شبکه ماندگار، محاسبات و پردازش مشاهدات و اندازه‌گیری‌های صورت گرفته و آماده‌کردن لیست مختصات شبکه ماندگار و اصلی، تهیه شناسنامه نقاط شبکه ماندگار و محاسبه ضریب مقیاس برای ایستگاه‌های ماندگار.</p> <p>- برداشت کلیه عوارض متناسب با مقیاس شامل عوارض نقطه‌ای، خطی و سطحی مانند: تیر برق، دکل، تک درخت، چاه، چشمه، نهر، جوی، ردیف درخت، آبریز، انواع جاده، رودخانه، تک‌ساختمان، حد زراعت، حد باغ، ترانشه، خاکریز و ... مطابق دستورالعمل</p> <p>- برداشت نقاط ارتفاعی با تراکم ۵۰ متر در دشت، ۲۰ متر در تپه ماهور، ۱۶ متر در کوهستان، ۱۴ متر در کوهستان سخت و ... و برداشت تمامی تغییر شیب‌ها متناسب با فاصله منحنی تراز مطابق دستورالعمل</p> <p>- انجام عملیات گویاسازی و جمع‌آوری اطلاعات توصیفی و اسامی کلیه عوارض برداشتی مسطحاتی و ارتفاعی</p> <p>- محاسبات و پردازش نقاط برداشتی و تهیه فایل خروجی</p> <p>- انجام عملیات کار توپوگرافی و ترسیم کلیه عوارض برداشتی شامل عوارض نقطه‌ای، خطی و سطحی و ترسیم خطوط تراز بر اساس نقاط برداشتی و اضافه نمودن اطلاعات توصیفی، نمادها و پترن‌های سطحی به نقشه بر اساس لایه‌بندی مطابق استاندارد، شیت‌بندی، لیزاندگذاری، نام‌گذاری شیت‌ها و اضافه نمودن کادر مشخصات پروژه بر اساس استاندارد</p> <p>- تهیه فایل کلی شامل تمامی عوارض و نقاط ارتفاعی و منحنی‌های تراز به صورت سه بعدی و تهیه شیت‌های نقشه در فایل‌های مجزا با فرمت مورد نظر در قرارداد</p>			
دقت نتایج:			
دقت مسطحاتی شبکه های ماندگار و اصلی بهتر از ده سانتی متر و دقت ارتفاعی بهتر از هشت سانتی متر			
دقت مسطحاتی نقشه ها برای عوارض مشخص (گوشه ساختمان، گوشه پل، محور کانال و ...) بهتر از بیست سانتی متر و دقت ارتفاعی بهتر از هفده سانتی متر			
مدارک و نتایج تحویلی: شامل گزارش فنی، فایل نقشه‌ها، لیست مختصات ایستگاه‌های ماندگار و اصلی، شناسنامه نقاط ماندگار، شناسنامه نقاط معلوم مسطحاتی و ارتفاعی و ضریب مقیاس ایستگاه‌های ماندگار			
شماره	طبقه بندی	واحد	بهای واحد (ریال)
۷۲۰۲۱۳۴۱	دشت	کیلومتر	۳۵۲,۲۸۳,۹۰۰
۷۲۰۲۱۳۴۲	تپه ماهور	کیلومتر	۴۱۲,۴۰۵,۶۰۰
۷۲۰۲۱۳۴۳	کوهستان	کیلومتر	۵۷۲,۰۲۲,۸۰۰
۷۲۰۲۱۳۴۴	کوهستان سخت	کیلومتر	۷۵۴,۸۹۷,۷۰۰
۷۲۰۲۱۳۴۵	کوهستان خیلی سخت	کیلومتر	۱,۰۳۴,۹۶۰,۰۰۰
توضیحات: در صورتی که باند بیش از ۳۰۰ متر مورد نیاز کارفرما باشد حق الزحمه محدوده های مزاد بر باند ۳۰۰ متر از آیتم های از شماره ۷۲۰۲۱۳۱۱ الی ۷۲۰۲۱۳۱۵ (تهیه نقشه ۱/۱۰۰۰ توپوگرافی به روش مستقیم زمینی با منحنی تراز ۰/۵ متر) محاسبه خواهد شد. چنانچه در تهیه نقشه های توپوگرافی، مناطقی دارای عارضه شهری باشند در صورت درخواست کارفرما، حق الزحمه مناطق فوق بر اساس آیتم های ۷۲۰۲۱۳۸۱ و ۷۲۰۲۱۳۸۲ (تهیه نقشه ۱/۱۰۰۰ بلوکی به روش مستقیم زمینی) محاسبه خواهد شد.			

[بازگشت](#)



تاریخ تهیه شرح خدمات: اردیبهشت ۱۴۰۱	۲۷- شرح خدمات: اجرای آیتم های از شماره ۷۲۰۲۱۳۵۱ الی ۷۲۰۲۱۳۵۵ با عنوان "تهیه نقشه ۱/۱۰۰۰ توپوگرافی به روش مستقیم زمینی با منحنی تراز ۰/۵ متر و به عرض ۲۰۰ متر"		
هدف از خدمات ارائه شده: ایجاد ایستگاه های نقشه‌برداری در منطقه و تهیه نقشه ۱/۱۰۰۰ توپوگرافی به روش مستقیم زمینی با منحنی تراز ۰/۵ متر و به عرض ۲۰۰ متر از منطقه غیر شهری با طبقه بندی مختلف			
دستورالعمل های مورد استفاده: دستورالعمل تهیه نقشه بزرگ مقیاس با روش مستقیم زمینی مدیریت نظارت و کنترل فنی سازمان نقشه‌برداری کشور به شماره ۶۳۳۵ مورخ ۱۳۹۰/۰۳/۲۳ و دستورالعمل همسان نقشه‌برداری جلد چهارم: کارتوگرافی نشریه شماره ۱۱۹-۴ مصوب ۱۳۸۶/۰۱/۲۹ به شماره ۱۰۰/۹۳۵۹			
کلیات مراحل اجرا:			
<p>- شناسایی و ایجاد ایستگاه‌های نقشه‌برداری شبکه ماندگار با فواصل حداکثر ۱۵۰۰ متر به صورت بتن در جا به ابعاد ۶۰*۴۰*۴۰ سانتی متر و شبکه اصلی با فواصل حداکثر ۵۰۰ متر به صورت بتن آماده به ابعاد ۴۰*۳۵*۴۰ سانتی متر در منطقه، در مکان‌های که امکان ایجاد ایستگاه‌های بتنی وجود ندارد از حکاکی مناسب استفاده گردد. (در پروژه‌های کوچک می‌بایست حداقل ۲ ایستگاه ماندگار و ۴ ایستگاه اصلی ایجاد گردد)</p> <p>- انتقال مختصات مسطحاتی از نقاط معلوم سازمان نقشه‌برداری، شبکه‌های تعیین موقعیت یا نقاط معرفی شده توسط کارفرما در منطقه، انتقال ارتفاع از نقاط معلوم سازمان نقشه‌برداری از طریق انجام ترازبایی مستقیم (در صورتی که ایستگاه شبکه ترازبایی سراسری در منطقه فاقد ارتفاع تائید شده باشد، می‌توان ارتفاع ایستگاه‌های شبکه ماندگار را از طریق محاسبه اختلاف ارتفاع نسبی بین ایستگاه‌های شبکه با انجام ترازبایی و اعمال مدل‌های ژئوئید تعیین کرد)، مشاهدات و اندازه‌گیری کلیه ایستگاه‌های شبکه ماندگار و اصلی از لحاظ مسطحاتی و ارتفاعی و تهیه شناسنامه نقاط شبکه ماندگار، محاسبات و پردازش مشاهدات و اندازه‌گیری‌های صورت گرفته و آماده‌کردن لیست مختصات شبکه ماندگار و اصلی، تهیه شناسنامه نقاط شبکه ماندگار و محاسبه ضریب مقیاس برای ایستگاه‌های ماندگار.</p> <p>- برداشت کلیه عوارض متناسب با مقیاس شامل عوارض نقطه‌ای، خطی و سطحی مانند: تیر برق، دکل، تک درخت، چاه، چشمه، نهر، جوی، ردیف درخت، آبریز، انواع جاده، رودخانه، تک‌ساختمان، حد زراعت، حد باغ، ترانشه، خاکریز و ... مطابق دستورالعمل</p> <p>- برداشت نقاط ارتفاعی با تراکم ۵۰ متر در دشت، ۲۰ متر در تپه ماهور، ۱۶ متر در کوهستان، ۱۴ متر در کوهستان سخت و ... و برداشت تمامی تغییر شیب‌ها متناسب با فاصله منحنی تراز مطابق دستورالعمل</p> <p>- انجام عملیات گویاسازی و جمع‌آوری اطلاعات توصیفی و اسامی کلیه عوارض برداشتی مسطحاتی و ارتفاعی</p> <p>- محاسبات و پردازش نقاط برداشتی و تهیه فایل خروجی</p> <p>- انجام عملیات کارتوگرافی و ترسیم کلیه عوارض برداشتی شامل عوارض نقطه‌ای، خطی و سطحی و ترسیم خطوط تراز بر اساس نقاط برداشتی و اضافه نمودن اطلاعات توصیفی، نمادها و پترن‌های سطحی به نقشه بر اساس لایه‌بندی مطابق استاندارد، شیت‌بندی، لیزاندگذاری، نام‌گذاری شیت‌ها و اضافه نمودن کادر مشخصات پروژه بر اساس استاندارد</p> <p>- تهیه فایل کلی شامل تمامی عوارض و نقاط ارتفاعی و منحنی‌های تراز به صورت سه بعدی و تهیه شیت‌های نقشه در فایل‌های مجزا با فرمت مورد نظر در قرارداد</p>			
دقت نتایج:			
دقت مسطحاتی شبکه‌های ماندگار و اصلی بهتر از ده سانتی متر و دقت ارتفاعی بهتر از هشت سانتی متر دقت مسطحاتی نقشه‌ها برای عوارض مشخص (گوشه ساختمان، گوشه پل، محور کانال و ...) بهتر از بیست سانتی متر و دقت ارتفاعی بهتر از هفده سانتی متر			
مدارک و نتایج تحویلی: شامل گزارش فنی، فایل نقشه‌ها، لیست مختصات ایستگاه‌های ماندگار و اصلی، شناسنامه نقاط ماندگار، شناسنامه نقاط معلوم مسطحاتی و ارتفاعی و ضریب مقیاس ایستگاه‌های ماندگار			
شماره	طبقه بندی	واحد	بهای واحد (ریال)
۷۲۰۲۱۳۵۱	دشت	کیلومتر	۲۷۴,۱۳۶,۷۰۰
۷۲۰۲۱۳۵۲	تپه ماهور	کیلومتر	۳۱۲,۲۵۴,۱۰۰
۷۲۰۲۱۳۵۳	کوهستان	کیلومتر	۴۲۵,۷۶۷,۲۰۰
۷۲۰۲۱۳۵۴	کوهستان سخت	کیلومتر	۵۶۴,۳۲۲,۵۰۰
۷۲۰۲۱۳۵۵	کوهستان خیلی سخت	کیلومتر	۷۵۸,۲۲۱,۱۰۰
توضیحات: در صورتی که باند بیش از ۲۰۰ متر مورد نیاز کارفرما باشد حق الزحمه محدودده های مازاد بر باند ۲۰۰ متر از آیتم های از شماره ۷۲۰۲۱۳۴۱ الی ۷۲۰۲۱۳۴۵ (تهیه نقشه ۱/۱۰۰۰ توپوگرافی به روش مستقیم زمینی با منحنی تراز ۰/۵ متر و به عرض ۳۰۰ متر) محاسبه خواهد شد. چنانچه در تهیه نقشه های توپوگرافی، مناطقی دارای عارضه شهری باشند در صورت درخواست کارفرما، حق الزحمه مناطق فوق بر اساس آیتم های ۷۲۰۲۱۳۸۲ و ۷۲۰۲۱۳۸۱ (تهیه نقشه ۱/۱۰۰۰ بلوکی به روش مستقیم زمینی) محاسبه خواهد شد.			

[بازگشت](#)



تاریخ تهیه شرح خدمات: اردیبهشت ۱۴۰۱	۲۸- شرح خدمات: اجرای آیتم های از شماره ۷۲۰۲۱۳۶۱ الی ۷۲۰۲۱۳۶۵ با عنوان "تهیه نقشه ۱/۱۰۰۰ توپوگرافی به روش مستقیم زمینی با منحنی تراز ۰/۵ متر و به عرض تا ۱۰۰ متر"		
هدف از خدمات ارائه شده: ایجاد ایستگاه های نقشه‌برداری در منطقه و تهیه نقشه ۱/۱۰۰۰ توپوگرافی به روش مستقیم زمینی با منحنی تراز ۰/۵ متر و به عرض تا ۱۰۰ متر از منطقه غیر شهری با طبقه بندی مختلف			
دستورالعمل های مورد استفاده: دستورالعمل تهیه نقشه بزرگ مقیاس با روش مستقیم زمینی مدیریت نظارت و کنترل فنی سازمان نقشه‌برداری کشور به شماره ۶۳۳۵ مورخ ۱۳۹۰/۰۳/۲۳ و دستورالعمل همسان نقشه‌برداری جلد چهارم: کارتوگرافی نشریه شماره ۱۱۹-۴ مصوب ۱۳۸۶/۰۱/۲۹ به شماره ۱۰۰/۹۳۵۹			
کلیات مراحل اجرا:			
<p>- شناسایی و ایجاد ایستگاه‌های نقشه‌برداری شبکه ماندگار با فواصل حداکثر ۱۵۰۰ متر به صورت بتن در جا به ابعاد ۶۰*۴۰*۴۰ سانتی متر و شبکه اصلی با فواصل حداکثر ۵۰۰ متر به صورت بتن آماده به ابعاد ۴۰*۳۵*۳۰ سانتی متر در منطقه، در مکان‌های که امکان ایجاد ایستگاه‌های بتنی وجود ندارد از حکاکی مناسب استفاده گردد. (در پروژه‌های کوچک می‌بایست حداقل ۲ ایستگاه ماندگار و ۴ ایستگاه اصلی ایجاد گردد)</p> <p>- انتقال مختصات مسطحاتی از نقاط معلوم سازمان نقشه‌برداری، شبکه‌های تعیین موقعیت یا نقاط معرفی شده توسط کارفرما در منطقه، انتقال ارتفاع از نقاط معلوم سازمان نقشه‌برداری از طریق انجام تراز یابی مستقیم (در صورتی که ایستگاه شبکه تراز یابی سراسری در منطقه فاقد ارتفاع تائید شده باشد، می‌توان ارتفاع ایستگاه‌های شبکه ماندگار را از طریق محاسبه اختلاف ارتفاع نسبی بین ایستگاه‌های شبکه با انجام تراز یابی و اعمال مدل‌های ژئوئید تعیین کرد)، مشاهدات و اندازه‌گیری کلیه ایستگاه‌های شبکه ماندگار و اصلی از لحاظ مسطحاتی و ارتفاعی و تهیه شناسنامه نقاط شبکه ماندگار، محاسبات و پردازش مشاهدات و اندازه‌گیری‌های صورت گرفته و آماده‌کردن لیست مختصات شبکه ماندگار و اصلی، تهیه شناسنامه نقاط شبکه ماندگار و محاسبه ضریب مقیاس برای ایستگاه‌های ماندگار.</p> <p>- برداشت کلیه عوارض متناسب با مقیاس شامل عوارض نقطه‌ای، خطی و سطحی مانند: تیر برق، دکل، تک درخت، چاه، چشمه، نهر، جوی، ردیف درخت، آبریز، انواع جاده، رودخانه، تک‌ساختمان، حد زراعت، حد باغ، ترانشه، خاکریز و ... مطابق دستورالعمل</p> <p>- برداشت نقاط ارتفاعی با تراکم ۵۰ متر در دشت، ۲۰ متر در تپه ماهور، ۱۶ متر در کوهستان، ۱۴ متر در کوهستان سخت و ... و برداشت تمامی تغییر شیب‌ها متناسب با فاصله منحنی تراز مطابق دستورالعمل</p> <p>- انجام عملیات گویاسازی و جمع‌آوری اطلاعات توصیفی و اسامی کلیه عوارض برداشتی مسطحاتی و ارتفاعی</p> <p>- محاسبات و پردازش نقاط برداشتی و تهیه فایل خروجی</p> <p>- انجام عملیات کارتوگرافی و ترسیم کلیه عوارض برداشتی شامل عوارض نقطه‌ای، خطی و سطحی و ترسیم خطوط تراز بر اساس نقاط برداشتی و اضافه نمودن اطلاعات توصیفی، نمادها و پترن‌های سطحی به نقشه بر اساس لایه‌بندی مطابق استاندارد، شیت‌بندی، لیزاندگذاری، نام‌گذاری شیت‌ها و اضافه نمودن کادر مشخصات پروژه بر اساس استاندارد</p> <p>- تهیه فایل کلی شامل تمامی عوارض و نقاط ارتفاعی و منحنی‌های تراز به صورت سه بعدی و تهیه شیت‌های نقشه در فایل‌های مجزا با فرمت مورد نظر در قرارداد</p>			
دقت نتایج:			
دقت مسطحاتی شبکه های ماندگار و اصلی بهتر از ده سانتی متر و دقت ارتفاعی بهتر از هشت سانتی متر دقت مسطحاتی نقشه ها برای عوارض مشخص (گوشه ساختمان، گوشه پل، محور کانال و ...) بهتر از بیست سانتی متر و دقت ارتفاعی بهتر از هفده سانتی متر			
مدارک و نتایج تحویلی: شامل گزارش فنی، فایل نقشه‌ها، لیست مختصات ایستگاه‌های ماندگار و اصلی، شناسنامه نقاط ماندگار، شناسنامه نقاط معلوم مسطحاتی و ارتفاعی و ضریب مقیاس ایستگاه‌های ماندگار			
شماره	طبقه بندی	واحد	بهای واحد (ریال)
۷۲۰۲۱۳۶۱	دشت	کیلومتر	۱۹۰,۱۰۸,۹۰۰
۷۲۰۲۱۳۶۲	تپه ماهور	کیلومتر	۲۱۳,۳۱۲,۵۰۰
۷۲۰۲۱۳۶۳	کوهستان	کیلومتر	۲۸۸,۱۱۱,۳۰۰
۷۲۰۲۱۳۶۴	کوهستان سخت	کیلومتر	۳۸۸,۶۰۲,۴۰۰
۷۲۰۲۱۳۶۵	کوهستان خیلی سخت	کیلومتر	۵۲۰,۹۱۰,۰۰۰
توضیحات: در صورتی که باند بیش از ۱۰۰ متر مورد نیاز کارفرما باشد حق الزحمه محدوده های مازاد بر باند ۱۰۰ متر از آیتم های از شماره ۷۲۰۲۱۳۵۱ الی ۷۲۰۲۱۳۵۵ (تهیه نقشه ۱/۱۰۰۰ توپوگرافی به روش مستقیم زمینی با منحنی تراز ۰/۵ متر و به عرض ۲۰۰ متر) محاسبه خواهد شد. چنانچه در تهیه نقشه های توپوگرافی، مناطقی دارای عارضه شهری باشند در صورت درخواست کارفرما، حق الزحمه مناطق فوق بر اساس آیتم های ۷۲۰۲۱۳۸۱ و ۷۲۰۲۱۳۸۲ (تهیه نقشه ۱/۱۰۰۰ بلوکی به روش مستقیم زمینی) محاسبه خواهد شد.			

[بازگشت](#)



تاریخ تهیه شرح خدمات: اردیبهشت ۱۴۰۱	۲۹- شرح خدمات: اجرای آیتم های از شماره ۷۲۰۲۱۳۸۱ الی ۷۲۰۲۱۳۸۲ با عنوان "تهیه نقشه ۱/۱۰۰۰ بلوکی به روش مستقیم زمینی با منحنی تراز ۰/۵ متر از مناطق مورد لزوم"		
هدف از خدمات ارائه شده: ایجاد ایستگاه های نقشه‌برداری و تهیه نقشه ۱/۱۰۰۰ بلوکی به روش مستقیم زمینی از مناطق شهری و نیمه شهری و تهیه نقشه ۱/۱۰۰۰ توپوگرافی با منحنی تراز ۰/۵ متر از مناطق مورد لزوم با طبقه بندی مختلف			
دستورالعمل های مورد استفاده: دستورالعمل تهیه نقشه بزرگ مقیاس با روش مستقیم زمینی مدیریت نظارت و کنترل فنی سازمان نقشه‌برداری کشور به شماره ۶۳۳۵ مورخ ۱۳۹۰/۰۳/۲۳ و دستورالعمل همسان نقشه‌برداری جلد چهارم: کار توگرافی نشریه شماره ۱۱۹-۴ مصوب ۱۳۸۶/۰۱/۲۹ به شماره ۱۰۰/۹۳۵۹			
کلیات مراحل اجرا: - شناسایی و ایجاد ایستگاه‌های نقشه‌برداری شبکه ماندگار با فواصل حداکثر ۱۵۰۰ متر به صورت بتن در جا به ابعاد ۶۰*۴۰*۴۰ سانتی متر و شبکه اصلی با فواصل حداکثر ۵۰۰ متر به صورت بتن آماده به ابعاد ۴۰*۳۵*۳۰ سانتی متر در منطقه، در مکان‌های که امکان ایجاد ایستگاه‌های بتنی وجود ندارد از حکاکی مناسب استفاده گردد. (در پروژه‌های کوچک می‌بایست حداقل ۲ ایستگاه ماندگار و ۴ ایستگاه اصلی ایجاد گردد) - انتقال مختصات مسطحاتی از نقاط معلوم سازمان نقشه‌برداری، شبکه‌های تعیین موقعیت یا نقاط معرفی شده توسط کارفرما در منطقه، انتقال ارتفاع از نقاط معلوم سازمان نقشه‌برداری از طریق انجام تراز یابی مستقیم (در صورتی که ایستگاه شبکه تراز یابی سراسری در منطقه فاقد ارتفاع تأیید شده باشد، می‌توان ارتفاع ایستگاه‌های شبکه ماندگار را از طریق محاسبه اختلاف ارتفاع نسبی بین ایستگاه‌های شبکه با انجام تراز یابی و اعمال مدل‌های ژئوئید تعیین کرد)، مشاهدات و اندازه‌گیری کلیه ایستگاه‌های شبکه ماندگار و اصلی از لحاظ مسطحاتی و ارتفاعی و تهیه شناسنامه نقاط شبکه ماندگار، محاسبات و پردازش مشاهدات و اندازه‌گیری‌های صورت گرفته و آماده‌کردن لیست مختصات شبکه ماندگار و اصلی، تهیه شناسنامه نقاط شبکه ماندگار و محاسبه ضریب مقیاس برای ایستگاه‌های ماندگار. - برداشت کلیه عوارض متناسب با مقیاس شامل عوارض نقطه‌ای، خطی و سطحی مانند: تیر برق، دکل، تک درخت، چاه، چشمه، نهر، جوی، ردیف درخت، آبریز، انواع جاده، رودخانه، تک‌ساختمان، حد زراعت، حد باغ، ترانشه، خاکریز و ... مطابق دستورالعمل - برداشت نقاط ارتفاعی با تراکم ۵۰ متر در دشت، ۲۰ متر در تپه ماهور، ۱۶ متر در کوهستان، ۱۴ متر در کوهستان سخت و ... و برداشت تمامی تغییر شیب‌ها متناسب با فاصله منحنی تراز مطابق دستورالعمل - انجام عملیات گویاسازی و جمع‌آوری اطلاعات توصیفی و اسامی کلیه عوارض برداشتی مسطحاتی و ارتفاعی - محاسبات و پردازش نقاط برداشتی و تهیه فایل خروجی - انجام عملیات کار توگرافی و ترسیم کلیه عوارض برداشتی شامل عوارض نقطه‌ای، خطی و سطحی و ترسیم خطوط تراز بر اساس نقاط برداشتی و اضافه نمودن اطلاعات توصیفی، نمادها و پترن‌های سطحی به نقشه بر اساس لایه‌بندی مطابق استاندارد، شیت‌بندی، لیزاندگذاری، نام‌گذاری شیت‌ها و اضافه نمودن کادر مشخصات پروژه بر اساس استاندارد - تهیه فایل کلی شامل تمامی عوارض و نقاط ارتفاعی و منحنی‌های تراز به صورت سه بعدی و تهیه شیت‌های نقشه در فایل‌های مجزا با فرمت مورد نظر در قرارداد			
دقت نتایج:			
دقت مسطحاتی شبکه های ماندگار و اصلی بهتر از ده سانتی متر و دقت ارتفاعی بهتر از هشت سانتی متر دقت مسطحاتی نقشه ها برای عوارض مشخص (گوشه ساختمان، گوشه پل، محور کانال و ...) بهتر از بیست سانتی متر و دقت ارتفاعی بهتر از هفده سانتی متر			
مدارک و نتایج تحویلی: شامل گزارش فنی، فایل نقشه‌ها، لیست مختصات ایستگاه‌های ماندگار و اصلی، شناسنامه نقاط ماندگار، شناسنامه نقاط معلوم مسطحاتی و ارتفاعی و ضریب مقیاس ایستگاه‌های ماندگار			
شماره	طبقه بندی	واحد	بهای واحد (ریال)
۷۲۰۲۱۳۸۱	شهری	هکتار	۴۰,۵۳۵,۶۰۰
۷۲۰۲۱۳۸۲	نیمه شهری	هکتار	۳۰,۶۷۱,۵۰۰
توضیحات: حق الزحمه مناطق شهری و نیمه شهری از آیتم های مربوطه و مناطق غیر شهری از آیتم های ۷۲۰۲۰۳۱۱ تا ۷۲۰۲۰۳۱۵ (تهیه نقشه ۱/۱۰۰۰ توپوگرافی به روش مستقیم زمینی با منحنی تراز ۰/۵ متر) و با طبقه بندی واقعی محاسبه خواهد شد.			

بازگشت



تاریخ تهیه شرح خدمات: اردیبهشت ۱۴۰۱	۳۰- شرح خدمات: اجرای آیتم های از شماره ۷۲۰۲۱۴۱۱ الی ۷۲۰۲۱۴۱۵ با عنوان "تهیه نقشه ۱/۵۰۰ توپوگرافی به روش مستقیم زمینی با منحنی تراز ۰.۲۵ متر"		
هدف از خدمات ارائه شده: ایجاد ایستگاه های نقشه‌برداری در منطقه و تهیه نقشه ۱/۵۰۰ توپوگرافی به روش مستقیم زمینی با منحنی تراز ۰.۲۵ متر از منطقه غیر شهری با طبقه بندی مختلف			
دستورالعمل های مورد استفاده: دستورالعمل تهیه نقشه بزرگ مقیاس با روش مستقیم زمینی مدیریت نظارت و کنترل فنی سازمان نقشه‌برداری کشور به شماره ۶۳۳۵ مورخ ۱۳۹۰/۰۳/۲۳ و دستورالعمل همسان نقشه‌برداری جلد چهارم: کار توپوگرافی نشریه شماره ۱۱۹-۴ مصوب ۱۳۸۶/۰۱/۲۹ به شماره ۱۰۰/۹۳۵۹			
کلیات مراحل اجرا:			
<p>- شناسایی و ایجاد ایستگاه‌های نقشه‌برداری شبکه ماندگار با فواصل حداکثر ۱۰۰۰ متر به صورت بتن در جا به ابعاد ۴۰*۴۰*۶۰ سانتی‌متر و شبکه اصلی با فواصل حداکثر ۳۰۰ متر به صورت بتن آماده به ابعاد ۴۰*۳۵*۳۰ سانتی‌متر در منطقه، در مکان‌هایی که امکان ایجاد ایستگاه‌های بتنی وجود ندارد از حکاکی مناسب استفاده گردد. (در پروژه‌های کوچک می‌بایست حداقل ۲ ایستگاه ماندگار و ۴ ایستگاه اصلی ایجاد گردد)</p> <p>- انتقال مختصات مسطحاتی از نقاط معلوم سازمان نقشه‌برداری، شبکه‌های تعیین موقعیت یا نقاط معرفی شده توسط کارفرما در منطقه، انتقال ارتفاع از نقاط معلوم سازمان نقشه‌برداری از طریق انجام ترازبندی مستقیم (در صورتی که ایستگاه شبکه ترازبندی سراسری در منطقه فاقد ارتفاع تائید شده باشد، می‌توان ارتفاع ایستگاه‌های شبکه ماندگار را از طریق محاسبه اختلاف ارتفاع نسبی بین ایستگاه‌های شبکه با انجام ترازبندی و اعمال مدل‌های ژئوئید تعیین کرد)، مشاهدات و اندازه‌گیری کلیه ایستگاه‌های شبکه ماندگار و اصلی از لحاظ مسطحاتی و ارتفاعی و تهیه شناسنامه نقاط شبکه ماندگار، محاسبات و پردازش مشاهدات و اندازه‌گیری‌های صورت گرفته و آماده‌کردن لیست مختصات شبکه ماندگار و اصلی، تهیه شناسنامه نقاط شبکه ماندگار و محاسبه ضریب مقیاس برای ایستگاه‌های ماندگار.</p> <p>- برداشت کلیه عوارض متناسب با مقیاس شامل: عوارض نقطه‌ای، خطی و سطحی مانند: تیر برق، دکل، تک درخت، چاه، چشمه، نهر، جوی، ردیف درخت، آبریز، انواع جاده، رودخانه، تک‌ساختمان، حد زراعت، حد باغ، ترانشه، خاکریز و ... مطابق دستورالعمل</p> <p>- برداشت نقاط ارتفاعی باتراکم ۱۲.۵ متر در دشت، ۱۰ متر در تپه ماهور، ۸ متر در کوهستان، ۷ متر در کوهستان سخت و ... و برداشت تمامی تغییر شیب‌ها متناسب با فاصله منحنی تراز مطابق دستورالعمل</p> <p>- انجام عملیات گویاسازی و جمع‌آوری اطلاعات توصیفی و اسامی کلیه عوارض برداشتی مسطحاتی و ارتفاعی</p> <p>- محاسبات و پردازش نقاط برداشتی و تهیه فایل خروجی</p> <p>- انجام عملیات کار توپوگرافی و ترسیم کلیه عوارض برداشتی شامل عوارض نقطه‌ای، خطی، سطحی و ترسیم خطوط تراز بر اساس نقاط برداشتی و اضافه نمودن اطلاعات توصیفی، نمادها و پترن‌های سطحی به نقشه بر اساس لایه‌بندی مطابق استاندارد، شیت‌بندی، لیزاندگذاری، نام‌گذاری شیت‌ها و اضافه نمودن کادر مشخصات پروژه بر اساس استاندارد</p> <p>- تهیه فایل کلی شامل: تمامی عوارض و نقاط ارتفاعی و منحنی‌های تراز به صورت سه بعدی و تهیه شیت‌های نقشه در فایل‌های مجزا با فرمت مورد نظر در قرارداد</p>			
دقت نتایج:			
دقت مسطحاتی شبکه های ماندگار و اصلی بهتر از پنج سانتی متر و دقت ارتفاعی بهتر از چهار سانتی متر دقت مسطحاتی نقشه ها برای عوارض مشخص (گوشه ساختمان، گوشه پل، محور کانال و ...) بهتر از ده سانتی متر و دقت ارتفاعی بهتر از هشت سانتی متر			
مدارک و نتایج تحویلی: شامل گزارش فنی، فایل نقشه‌ها، لیست مختصات ایستگاه‌های ماندگار و اصلی، شناسنامه نقاط ماندگار، شناسنامه نقاط معلوم مسطحاتی و ارتفاعی و ضریب مقیاس ایستگاه‌های ماندگار			
شماره	طبقه بندی	واحد	بهای واحد (ریال)
۷۲۰۲۱۴۱۱	دشت	هکتار	۱۹,۶۰۴,۰۰۰
۷۲۰۲۱۴۱۲	تپه ماهور	هکتار	۲۳,۶۸۰,۳۰۰
۷۲۰۲۱۴۱۳	کوهستان	هکتار	۳۲,۴۳۴,۵۰۰
۷۲۰۲۱۴۱۴	کوهستان سخت	هکتار	۴۴,۳۳۸,۷۰۰
۷۲۰۲۱۴۱۵	کوهستان خیلی سخت	هکتار	۵۸,۹۰۳,۷۰۰
توضیحات: چنانچه در تهیه نقشه های توپوگرافی، مناطقی دارای عارضه شهری باشند در صورت درخواست کارفرما، حق الزحمه مناطق فوق بر اساس آیتم های ۷۲۰۲۱۴۴۱ و ۷۲۰۲۱۴۴۲ (تهیه نقشه ۱/۵۰۰ بلوکی به روش مستقیم زمینی) محاسبه خواهد شد.			

بازگشت



تاریخ تهیه شرح خدمات: اردیبهشت ۱۴۰۱	۳۱- شرح خدمات: اجرای آیتم های از شماره ۷۲۰۲۱۴۳۱ الی ۷۲۰۲۱۴۳۵ با عنوان "تهیه نقشه ۱/۵۰۰ توپوگرافی به روش مستقیم زمینی با منحنی تراز ۰/۲۵ متر و به عرض ۱۰۰ متر"		
هدف از خدمات ارائه شده: ایجاد ایستگاه های نقشه‌برداری در منطقه و تهیه نقشه ۱/۵۰۰ توپوگرافی به روش مستقیم زمینی با منحنی تراز ۰/۲۵ متر و به عرض ۱۰۰ متر از منطقه غیر شهری با طبقه بندی مختلف			
دستورالعمل های مورد استفاده: دستورالعمل تهیه نقشه بزرگ مقیاس با روش مستقیم زمینی مدیریت نظارت و کنترل فنی سازمان نقشه‌برداری کشور به شماره ۶۳۳۵ مورخ ۱۳۹۰/۰۳/۲۳ و دستورالعمل همسان نقشه‌برداری جلد چهارم: کار توپوگرافی نشریه شماره ۱۱۹-۴ مصوب ۱۳۸۶/۰۱/۲۹ به شماره ۱۰۰/۹۳۵۹			
<p>کلیات مراحل اجرا:</p> <ul style="list-style-type: none"> - شناسایی و ایجاد ایستگاه‌های نقشه‌برداری شبکه ماندگار با فواصل حداکثر ۱۰۰۰ متر به صورت بتن در جا به ابعاد ۴۰*۴۰*۶۰ سانتی‌متر و شبکه اصلی با فواصل حداکثر ۳۰۰ متر به صورت بتن آماده به ابعاد ۴۰*۳۵*۳۰ سانتی‌متر در منطقه، در مکان‌هایی که امکان ایجاد ایستگاه‌های بتنی وجود ندارد از حکاکی مناسب استفاده گردد. (در پروژه‌های کوچک می‌بایست حداقل ۲ ایستگاه ماندگار و ۴ ایستگاه اصلی ایجاد گردد) - انتقال مختصات مسطحاتی از نقاط معلوم سازمان نقشه‌برداری، شبکه‌های تعیین موقعیت یا نقاط معرفی شده توسط کارفرما در منطقه، انتقال ارتفاع از نقاط معلوم سازمان نقشه‌برداری از طریق انجام ترازبندی مستقیم (در صورتی که ایستگاه شبکه ترازبندی سراسری در منطقه فاقد ارتفاع تائید شده باشد، می‌توان ارتفاع ایستگاه‌های شبکه ماندگار را از طریق محاسبه اختلاف ارتفاع نسبی بین ایستگاه‌های شبکه با انجام ترازبندی و اعمال مدل‌های ژئوئید تعیین کرد)، مشاهدات و اندازه‌گیری کلیه ایستگاه‌های شبکه ماندگار و اصلی از لحاظ مسطحاتی و ارتفاعی و تهیه شناسنامه نقاط شبکه ماندگار، محاسبات و پردازش مشاهدات و اندازه‌گیری‌های صورت گرفته و آماده‌کردن لیست مختصات شبکه ماندگار و اصلی، تهیه شناسنامه نقاط شبکه ماندگار و محاسبه ضریب مقیاس برای ایستگاه‌های ماندگار. - برداشت کلیه عوارض متناسب با مقیاس شامل: عوارض نقطه‌ای، خطی و سطحی مانند: تیر برق، دکل، تک درخت، چاه، چشمه، نهر، جوی، ردیف درخت، آبریز، انواع جاده، رودخانه، تک‌ساختمان، حد زراعت، حد باغ، ترانشه، خاکریز و ... مطابق دستورالعمل - برداشت نقاط ارتفاعی باتراکم ۱۲/۵ متر در دشت، ۱۰ متر در تپه ماهور، ۸ متر در کوهستان، ۷ متر در کوهستان سخت و ... و برداشت تمامی تغییر شیب‌ها متناسب با فاصله منحنی تراز مطابق دستورالعمل - انجام عملیات گویاسازی و جمع‌آوری اطلاعات توصیفی و اسامی کلیه عوارض برداشتی مسطحاتی و ارتفاعی - محاسبات و پردازش نقاط برداشتی و تهیه فایل خروجی - انجام عملیات کار توپوگرافی و ترسیم کلیه عوارض برداشتی شامل عوارض نقطه‌ای، خطی، سطحی و ترسیم خطوط تراز بر اساس نقاط برداشتی و اضافه نمودن اطلاعات توصیفی، نمادها و پترن‌های سطحی به نقشه بر اساس لایه‌بندی مطابق استاندارد، شیت‌بندی، لیزاندگذاری، نام‌گذاری شیت‌ها و اضافه نمودن کادر مشخصات پروژه بر اساس استاندارد - تهیه فایل کلی شامل: تمامی عوارض و نقاط ارتفاعی و منحنی‌های تراز به صورت سه بعدی و تهیه شیت‌های نقشه در فایل‌های مجزا با فرمت مورد نظر در قرارداد 			
<p>دقت نتایج:</p> <p>دقت مسطحاتی شبکه های ماندگار و اصلی بهتر از پنج سانتی متر و دقت ارتفاعی بهتر از چهار سانتی متر</p> <p>دقت مسطحاتی نقشه ها برای عوارض مشخص (گوشه ساختمان، گوشه پل، محور کانال و ...) بهتر از ده سانتی متر و دقت ارتفاعی بهتر از هشت سانتی متر</p>			
<p>مدارک و نتایج تحویلی: شامل گزارش فنی، فایل نقشه‌ها، لیست مختصات ایستگاه‌های ماندگار و اصلی، شناسنامه نقاط ماندگار، شناسنامه نقاط معلوم مسطحاتی و ارتفاعی و ضریب مقیاس ایستگاه‌های ماندگار</p>			
شماره	طبقه بندی	واحد	بهای واحد (ریال)
۷۲۰۲۱۴۳۱	دشت	کیلومتر	۳۰۱,۲۸۴,۸۰۰
۷۲۰۲۱۴۳۲	تپه ماهور	کیلومتر	۳۳۹,۳۸۰,۵۰۰
۷۲۰۲۱۴۳۳	کوهستان	کیلومتر	۴۶۹,۴۸۶,۱۰۰
۷۲۰۲۱۴۳۴	کوهستان سخت	کیلومتر	۶۵۸,۷۰۳,۵۰۰
۷۲۰۲۱۴۳۵	کوهستان خیلی سخت	کیلومتر	۸۸۷,۱۲۳,۰۰۰
<p>توضیحات: در صورتی که باند بیش از ۱۰۰ متر مورد نیاز کارفرما باشد حق الزحمه محدوده های مزاد بر باند ۱۰۰ متر از آیتم های از شماره ۷۲۰۲۱۴۱۱ الی ۷۲۰۲۱۴۱۵ (تهیه نقشه ۱/۵۰۰ توپوگرافی به روش مستقیم زمینی با منحنی تراز ۰/۲۵ متر) محاسبه خواهد شد.</p> <p>چنانچه در تهیه نقشه های توپوگرافی، مناطقی دارای عارضه شهری باشند در صورت درخواست کارفرما، حق الزحمه مناطق فوق بر اساس آیتم های ۷۲۰۲۱۴۴۲ و ۷۲۰۲۱۴۴۱ (تهیه نقشه ۱/۵۰۰ بلوکی به روش مستقیم زمینی) محاسبه خواهد شد.</p>			

[بازگشت](#)



تاریخ تهیه شرح خدمات: اردیبهشت ۱۴۰۱	۳۲- شرح خدمات: اجرای آیتم های از شماره ۷۲۰۲۱۴۳۶ الی ۷۲۰۲۱۴۴۰ با عنوان "تهیه نقشه ۱/۵۰۰ توپوگرافی به روش مستقیم زمینی با منحنی تراز ۰/۲۵ متر و به عرض تا ۵۰ متر"		
هدف از خدمات ارائه شده: ایجاد ایستگاه های نقشه‌برداری در منطقه و تهیه نقشه ۱/۵۰۰ توپوگرافی به روش مستقیم زمینی با منحنی تراز ۰/۲۵ متر و به عرض تا ۵۰ متر از منطقه غیر شهری با طبقه بندی مختلف			
دستورالعمل های مورد استفاده: دستورالعمل تهیه نقشه بزرگ مقیاس با روش مستقیم زمینی مدیریت نظارت و کنترل فنی سازمان نقشه‌برداری کشور به شماره ۶۳۳۵ مورخ ۱۳۹۰/۰۳/۲۳ و دستورالعمل همسان نقشه‌برداری جلد چهارم: کار توپوگرافی نشریه شماره ۱۱۹-۴ مصوب ۱۳۸۶/۰۱/۲۹ به شماره ۱۰۰/۹۳۵۹			
کلیات مراحل اجرا:			
<p>- شناسایی و ایجاد ایستگاه‌های نقشه‌برداری شبکه ماندگار با فواصل حداکثر ۱۰۰۰ متر به صورت بتن در جا به ابعاد ۴۰*۴۰*۶۰ سانتی‌متر و شبکه اصلی با فواصل حداکثر ۳۰۰ متر به صورت بتن آماده به ابعاد ۴۰*۳۵*۳۰ سانتی‌متر در منطقه، در مکان‌هایی که امکان ایجاد ایستگاه‌های بتنی وجود ندارد از حکاکی مناسب استفاده گردد. (در پروژه‌های کوچک می‌بایست حداقل ۲ ایستگاه ماندگار و ۴ ایستگاه اصلی ایجاد گردد)</p> <p>- انتقال مختصات مسطحاتی از نقاط معلوم سازمان نقشه‌برداری، شبکه‌های تعیین موقعیت یا نقاط معرفی شده توسط کارفرما در منطقه، انتقال ارتفاع از نقاط معلوم سازمان نقشه‌برداری از طریق انجام ترازبندی مستقیم (در صورتی که ایستگاه شبکه ترازبندی سراسری در منطقه فاقد ارتفاع تائید شده باشد، می‌توان ارتفاع ایستگاه‌های شبکه ماندگار را از طریق محاسبه اختلاف ارتفاع نسبی بین ایستگاه‌های شبکه با انجام ترازبندی و اعمال مدل‌های ژئوئید تعیین کرد)، مشاهدات و اندازه‌گیری کلیه ایستگاه‌های شبکه ماندگار و اصلی از لحاظ مسطحاتی و ارتفاعی و تهیه شناسنامه نقاط شبکه ماندگار، محاسبات و پردازش مشاهدات و اندازه‌گیری‌های صورت گرفته و آماده‌کردن لیست مختصات شبکه ماندگار و اصلی، تهیه شناسنامه نقاط شبکه ماندگار و محاسبه ضریب مقیاس برای ایستگاه‌های ماندگار.</p> <p>- برداشت کلیه عوارض متناسب با مقیاس شامل: عوارض نقطه‌ای، خطی و سطحی مانند: تیر برق، دکل، تک درخت، چاه، چشمه، نهر، جوی، ردیف درخت، آبریز، انواع جاده، رودخانه، تک‌ساختمان، حد زراعت، حد باغ، ترانشه، خاکریز و ... مطابق دستورالعمل</p> <p>- برداشت نقاط ارتفاعی باتراکم ۱۲/۵ متر در دشت، ۱۰ متر در تپه ماهور، ۸ متر در کوهستان، ۷ متر در کوهستان سخت و ... و برداشت تمامی تغییر شیب‌ها متناسب با فاصله منحنی تراز مطابق دستورالعمل</p> <p>- انجام عملیات گویاسازی و جمع‌آوری اطلاعات توصیفی و اسامی کلیه عوارض برداشتی مسطحاتی و ارتفاعی</p> <p>- محاسبات و پردازش نقاط برداشتی و تهیه فایل خروجی</p> <p>- انجام عملیات کار توپوگرافی و ترسیم کلیه عوارض برداشتی شامل عوارض نقطه‌ای، خطی، سطحی و ترسیم خطوط تراز بر اساس نقاط برداشتی و اضافه نمودن اطلاعات توصیفی، نمادها و پترن‌های سطحی به نقشه بر اساس لایه‌بندی مطابق استاندارد، شیت‌بندی، لیزاندگذاری، نام‌گذاری شیت‌ها و اضافه نمودن کادر مشخصات پروژه بر اساس استاندارد</p> <p>- تهیه فایل کلی شامل: تمامی عوارض و نقاط ارتفاعی و منحنی‌های تراز به صورت سه بعدی و تهیه شیت‌های نقشه در فایل‌های مجزا با فرمت مورد نظر در قرارداد</p>			
دقت نتایج:			
دقت مسطحاتی شبکه های ماندگار و اصلی بهتر از پنج سانتی متر و دقت ارتفاعی بهتر از چهار سانتی متر دقت مسطحاتی نقشه ها برای عوارض مشخص (گوشه ساختمان، گوشه پل، محور کانال و ...) بهتر از ده سانتی متر و دقت ارتفاعی بهتر از هشت سانتی متر			
مدارک و نتایج تحویلی: شامل گزارش فنی، فایل نقشه‌ها، لیست مختصات ایستگاه‌های ماندگار و اصلی، شناسنامه نقاط ماندگار، شناسنامه نقاط معلوم مسطحاتی و ارتفاعی و ضریب مقیاس ایستگاه‌های ماندگار			
شماره	طبقه بندی	واحد	بهای واحد (ریال)
۷۲۰۲۱۴۳۶	دشت	کیلومتر	۲۳۴,۸۰۱,۶۰۰
۷۲۰۲۱۴۳۷	تپه ماهور	کیلومتر	۲۵۷,۶۷۶,۴۰۰
۷۲۰۲۱۴۳۸	کوهستان	کیلومتر	۳۴۰,۸۲۸,۲۰۰
۷۲۰۲۱۴۳۹	کوهستان سخت	کیلومتر	۴۸۱,۷۷۲,۲۰۰
۷۲۰۲۱۴۴۰	کوهستان خیلی سخت	کیلومتر	۶۴۵,۹۷۱,۹۰۰
توضیحات: در صورتی که باند بیش از ۵۰ متر مورد نیاز کارفرما باشد حق الزحمه محدوده های مازاد بر باند ۵۰ متر از آیتم های از شماره ۷۲۰۲۱۴۳۱ الی ۷۲۰۲۱۴۳۵ (تهیه نقشه ۱/۵۰۰ توپوگرافی به روش مستقیم زمینی با منحنی تراز ۰/۲۵ متر و به عرض ۱۰۰ متر) محاسبه خواهد شد. چنانچه در تهیه نقشه های توپوگرافی، مناطقی دارای عارضه شهری باشند در صورت درخواست کارفرما، حق الزحمه مناطق فوق بر اساس آیتم های ۷۲۰۲۱۴۴۱ و ۷۲۰۲۱۴۴۲ (تهیه نقشه ۱/۵۰۰ بلوکی به روش مستقیم زمینی) محاسبه خواهد شد.			

[بازگشت](#)



تاریخ تهیه شرح خدمات: اردیبهشت ۱۴۰۱	۳۳- شرح خدمات: اجرای آیتم های از شماره ۷۲۰۲۱۴۴۱ الی ۷۲۰۲۱۴۴۲ با عنوان "تهیه نقشه ۱/۵۰۰ بلوکی به روش مستقیم زمینی با منحنی تراز ۰/۲۵ متر از مناطق مورد لزوم"		
هدف از خدمات ارائه شده: ایجاد ایستگاه های نقشه‌برداری و تهیه نقشه ۱/۵۰۰ بلوکی به روش مستقیم زمینی از مناطق شهری و نیمه شهری و تهیه نقشه ۱/۵۰۰ توپوگرافی با منحنی تراز ۰/۲۵ متر از مناطق مورد لزوم با طبقه بندی مختلف			
دستورالعمل های مورد استفاده: دستورالعمل تهیه نقشه بزرگ مقیاس با روش مستقیم زمینی مدیریت نظارت و کنترل فنی سازمان نقشه‌برداری کشور به شماره ۶۳۳۵ مورخ ۱۳۹۰/۰۳/۲۳ و دستورالعمل همسان نقشه‌برداری جلد چهارم: کارتوگرافی نشریه شماره ۱۱۹-۴ مصوب ۱۳۸۶/۰۱/۲۹ به شماره ۱۰۰/۹۳۵۹			
کلیات مراحل اجرا: - شناسایی و ایجاد ایستگاه‌های نقشه‌برداری شبکه ماندگار با فواصل حداکثر ۱۰۰۰ متر به صورت بتن در جا به ابعاد ۶۰*۴۰*۴۰ سانتی‌متر و شبکه اصلی با فواصل حداکثر ۳۰۰ متر به صورت بتن آماده به ابعاد ۴۰*۳۵*۳۰ سانتی‌متر در منطقه، در مکان‌هایی که امکان ایجاد ایستگاه‌های بتنی وجود ندارد از حکاکی مناسب استفاده گردد. (در پروژه‌های کوچک می‌بایست حداقل ۲ ایستگاه ماندگار و ۴ ایستگاه اصلی ایجاد گردد) - انتقال مختصات مسطحاتی از نقاط معلوم سازمان نقشه‌برداری، شبکه‌های تعیین موقعیت یا نقاط معرفی شده توسط کارفرما در منطقه، انتقال ارتفاع از نقاط معلوم سازمان نقشه‌برداری از طریق انجام تراز یابی مستقیم (در صورتی که ایستگاه شبکه تراز یابی سراسری در منطقه فاقد ارتفاع تأیید شده باشد، می‌توان ارتفاع ایستگاه‌های شبکه ماندگار را از طریق محاسبه اختلاف ارتفاع نسبی بین ایستگاه‌های شبکه با انجام تراز یابی و اعمال مدل‌های ژئوئید تعیین کرد)، مشاهدات و اندازه‌گیری کلیه ایستگاه‌های شبکه ماندگار و اصلی از لحاظ مسطحاتی و ارتفاعی و تهیه شناسنامه نقاط شبکه ماندگار، محاسبات و پردازش مشاهدات و اندازه‌گیری‌های صورت گرفته و آماده‌کردن لیست مختصات شبکه ماندگار و اصلی، تهیه شناسنامه نقاط شبکه ماندگار و محاسبه ضریب مقیاس برای ایستگاه‌های ماندگار. - برداشت کلیه عوارض متناسب با مقیاس شامل: عوارض نقطه‌ای، خطی و سطحی مانند: تیر برق، دکل، تک درخت، چاه، چشمه، نهر، جوی، ردیف درخت، آبریز، انواع جاده، رودخانه، تک‌ساختمان، حد زراعت، حد باغ، ترانشه، خاکریز و ... مطابق دستورالعمل - برداشت نقاط ارتفاعی باتراکم ۱۲/۵ متر در دشت، ۱۰ متر در تپه ماهور، ۸ متر در کوهستان، ۷ متر در کوهستان سخت و ... و برداشت تمامی تغییر شیب‌ها متناسب با فاصله منحنی تراز مطابق دستورالعمل - انجام عملیات گویاسازی و جمع‌آوری اطلاعات توصیفی و اسامی کلیه عوارض برداشتی مسطحاتی و ارتفاعی - محاسبات و پردازش نقاط برداشتی و تهیه فایل خروجی - انجام عملیات کارتوگرافی و ترسیم کلیه عوارض برداشتی شامل عوارض نقطه‌ای، خطی، سطحی و ترسیم خطوط تراز بر اساس نقاط برداشتی و اضافه نمودن اطلاعات توصیفی، نمادها و پترن‌های سطحی به نقشه بر اساس لایه‌بندی مطابق استاندارد، شیت‌بندی، لیزاندگذاری، نام‌گذاری شیت‌ها و اضافه نمودن کادر مشخصات پروژه بر اساس استاندارد - تهیه فایل کلی شامل: تمامی عوارض و نقاط ارتفاعی و منحنی‌های تراز به صورت سه بعدی و تهیه شیت‌های نقشه در فایل‌های مجزا با فرمت مورد نظر در قرارداد			
دقت نتایج: دقت مسطحاتی شبکه های ماندگار و اصلی بهتر از پنج سانتی متر و دقت ارتفاعی بهتر از چهار سانتی متر دقت مسطحاتی نقشه ها برای عوارض مشخص (گوشه ساختمان، گوشه پل، محور کانال و ...) بهتر از ده سانتی متر و دقت ارتفاعی بهتر از هشت سانتی متر			
مدارک و نتایج تحویلی: شامل گزارش فنی، فایل نقشه‌ها، لیست مختصات ایستگاه‌های ماندگار و اصلی، شناسنامه نقاط ماندگار، شناسنامه نقاط معلوم مسطحاتی و ارتفاعی و ضریب مقیاس ایستگاه‌های ماندگار			
شماره	طبقه بندی	واحد	بهای واحد (ریال)
۷۲۰۲۱۴۴۱	شهری	هکتار	۴۷,۴۲۵,۲۰۰
۷۲۰۲۱۴۴۲	نیمه شهری	هکتار	۳۷,۱۹۶,۲۰۰
توضیحات: حق الزحمه مناطق شهری و نیمه شهری از آیتم های مربوطه و مناطق غیر شهری از آیتم های شماره ۷۲۰۲۱۴۱۱ الی ۷۲۰۲۱۴۱۵ (تهیه نقشه ۱/۵۰۰ توپوگرافی به روش مستقیم زمینی با منحنی تراز ۰/۲۵ متر) و با طبقه بندی واقعی محاسبه خواهد شد.			

بازگشت



تاریخ تهیه شرح خدمات: اردیبهشت ۱۴۰۱	۳۴- شرح خدمات: اجرای آیتم‌های از شماره ۷۲۰۲۱۵۱۱ الی ۷۲۰۲۱۵۱۵ با عنوان "تهیه نقشه ۱/۲۰۰ توپوگرافی به روش مستقیم زمینی با منحنی تراز ۰/۲ متر"		
هدف از خدمات ارائه شده: ایجاد ایستگاه‌های نقشه‌برداری در منطقه و تهیه نقشه ۱/۲۰۰ توپوگرافی به روش مستقیم زمینی با منحنی تراز ۰/۲ متر از مناطق غیر شهری با طبقه بندی مختلف			
دستورالعمل‌های مورد استفاده: دستورالعمل تهیه نقشه بزرگ مقیاس با روش مستقیم زمینی مدیریت نظارت و کنترل فنی سازمان نقشه‌برداری کشور به شماره ۶۳۳۵ مورخ ۱۳۹۰/۰۳/۲۳ و دستورالعمل همسان نقشه‌برداری جلد چهارم: کار توپوگرافی نشریه شماره ۱۱۹-۴ مصوب ۱۳۸۶/۰۱/۲۹ به شماره ۱۰۰/۹۳۵۹			
<p>کلیات مراحل اجرا:</p> <ul style="list-style-type: none"> - شناسایی و ایجاد ایستگاه‌های نقشه‌برداری شبکه ماندگار با فواصل حداکثر ۵۰۰ متر به صورت بتن در جا به ابعاد ۴۰*۴۰*۶۰ سانتی‌متر و شبکه اصلی با فواصل حداکثر ۲۰۰ متر به صورت بتن آماده به ابعاد ۳۰*۳۵*۴۰ سانتی‌متر در منطقه، در مکان‌هایی که امکان ایجاد ایستگاه‌های بتنی وجود ندارد از حکاکی مناسب استفاده گردد. (در پروژه‌های کوچک می‌بایست حداقل ۲ ایستگاه ماندگار و ۴ ایستگاه اصلی ایجاد گردد) - انتقال مختصات مسطحاتی از نقاط معلوم سازمان نقشه‌برداری، شبکه‌های تعیین موقعیت یا نقاط معرفی شده توسط کارفرما در منطقه، انتقال ارتفاع از نقاط معلوم سازمان نقشه‌برداری از طریق انجام ترازبندی مستقیم (در صورتی که ایستگاه شبکه ترازبندی سراسری در منطقه فاقد ارتفاع تأیید شده باشد، می‌توان ارتفاع ایستگاه‌های شبکه ماندگار را از طریق محاسبه اختلاف ارتفاع نسبی بین ایستگاه‌های شبکه با انجام ترازبندی و اعمال مدل‌های ژئوئید تعیین کرد)، مشاهدات و اندازه‌گیری کلیه ایستگاه‌های شبکه ماندگار و اصلی از لحاظ مسطحاتی و ارتفاعی و تهیه شناسنامه نقاط شبکه ماندگار، محاسبات و پردازش مشاهدات و اندازه‌گیری‌های صورت گرفته و آماده‌کردن لیست مختصات شبکه ماندگار و اصلی، تهیه شناسنامه نقاط شبکه ماندگار و محاسبه ضریب مقیاس برای ایستگاه‌های ماندگار. - برداشت کلیه عوارض متناسب با مقیاس شامل عوارض نقطه‌ای، خطی و سطحی مانند: تیر برق، دکل، تک درخت، چاه، چشمه، نهر، جوی، ردیف درخت، آبریز، انواع جاده، رودخانه، تک‌ساختمان، حد زراعت، حد باغ، ترانشه، خاکریز و ... مطابق دستورالعمل - برداشت نقاط ارتفاعی باتراکم ۵ متر در دشت، ۴ متر در تپه ماهور، ۳ متر در کوهستان، ۲ متر در کوهستان سخت و ... و برداشت تمامی تغییر شیب‌ها متناسب با فاصله منحنی تراز مطابق دستورالعمل - انجام عملیات گویاسازی و جمع‌آوری اطلاعات توصیفی و اسامی کلیه عوارض برداشتی - محاسبات و پردازش نقاط برداشتی و تهیه فایل خروجی - انجام عملیات کار توپوگرافی و ترسیم کلیه عوارض برداشتی، شامل عوارض نقطه‌ای، خطی، سطحی و ترسیم خطوط تراز بر اساس نقاط برداشتی و اضافه نمودن اطلاعات توصیفی، نمادها و پترن‌های سطحی به نقشه بر اساس لایه‌بندی مطابق استاندارد، شیت‌بندی، لیزاندگذاری، نام‌گذاری شیت‌ها و اضافه نمودن کادر مشخصات پروژه بر اساس استاندارد - تهیه فایل کلی شامل تمامی عوارض، نقاط ارتفاعی و منحنی‌های تراز به صورت سه بعدی و تهیه شیت‌های نقشه در فایل‌های مجزا با فرمت مورد نظر در قرارداد 			
دقت نتایج:			
دقت مسطحاتی شبکه‌های ماندگار و اصلی بهتر از دو سانتی‌متر و دقت ارتفاعی بهتر از چهار سانتی‌متر دقت مسطحاتی نقشه‌ها برای عوارض مشخص (گوشه ساختمان، گوشه پل، محور کانال و ...) بهتر از چهار سانتی‌متر و دقت ارتفاعی بهتر از هفت سانتی‌متر			
مدارک و نتایج تحویلی: شامل گزارش فنی، فایل نقشه‌ها، لیست مختصات ایستگاه‌های ماندگار و اصلی، شناسنامه نقاط ماندگار، شناسنامه نقاط معلوم مسطحاتی و ارتفاعی و ضریب مقیاس ایستگاه‌های ماندگار			
شماره	طبقه بندی	واحد	بهای واحد (ریال)
۷۲۰۲۱۵۱۱	دشت	هکتار	۸۱,۹۶۸,۱۰۰
۷۲۰۲۱۵۱۲	تپه ماهور	هکتار	۱۰۰,۰۳۱,۳۰۰
۷۲۰۲۱۵۱۳	کوهستان	هکتار	۱۳۶,۰۴۵,۵۰۰
۷۲۰۲۱۵۱۴	کوهستان سخت	هکتار	۱۹۵,۰۳۱,۱۰۰
۷۲۰۲۱۵۱۵	کوهستان خیلی سخت	هکتار	۲۴۲,۵۷۹,۶۰۰
توضیحات:			

[بازگشت](#)



تاریخ تهیه شرح خدمات: اردیبهشت ۱۴۰۱	۳۵- شرح خدمات: اجرای آیتم های از شماره ۷۲۰۲۱۷۱۱ تا ۷۲۰۲۱۷۱۵ با عنوان "تکمیل زمینی و گویاسازی نقشه ۱/۵۰۰ از مناطق شهری تهیه شده به روش فتوگرامتری"		
هدف از خدمات ارائه شده: تکمیل زمینی و گویاسازی نقشه ۱/۵۰۰ از مناطق شهری تهیه شده به روش فتوگرامتری با طبقه بندی عوارض شهری مختلف			
دستورالعمل های مورد استفاده: دستورالعمل تهیه نقشه بزرگ مقیاس با روش مستقیم زمینی مدیریت نظارت و کنترل فنی سازمان نقشه‌برداری کشور به شماره ۶۳۳۵ مورخ ۱۳۹۰/۰۳/۲۳ و دستورالعمل تکمیل زمینی و گویاسازی نقشه ۱/۵۰۰ از مناطق شهری تهیه شده به روش فتوگرامتری سازمان نقشه‌برداری کشور تیر ماه ۱۳۸۴			
<p>کلیات مراحل اجرا:</p> <ul style="list-style-type: none"> - بررسی ایستگاه‌های شبکه ماندگار در محدوده کاری - تکمیل شبکه ماندگار در صورت عدم وجود ایستگاه‌ها و یا ناقص بودن آن (ایستگاه‌های شبکه ماندگار به فواصل ۱۰۰۰ متر) - ایجاد ایستگاه‌های نقشه‌برداری به فواصل ۳۰۰ متر به صورت دایسک در مناطقی که نیاز به عملیات تکمیل زمینی می‌باشد، انتقال مختصات مسطحاتی از نقاط معلوم سازمان نقشه‌برداری یا شبکه‌های تعیین موقعیت، انتقال ارتفاع از نقاط معلوم سازمان نقشه‌برداری از طریق انجام ترازبایی مستقیم (در صورتی که ایستگاه شبکه ترازبایی سراسری در منطقه فاقد ارتفاع تائید شده باشد، می‌توان ارتفاع ایستگاه‌های شبکه ماندگار را از طریق محاسبه اختلاف ارتفاع نسبی بین ایستگاه‌های شبکه با انجام ترازبایی و اعمال مدل‌های ژئوئید تعیین کرد)، مشاهدات، اندازه‌گیری و محاسبات. - برداشت عوارض تکمیلی که به لحاظ محدودیت دید از روی عکس‌های هوایی ترسیم نگردیده‌اند با استفاده از دوربین، اسکنر لیزری دستی، گیرنده تعیین موقعیت ماهواره ای و ... با دقت متناسب با دقت نقشه ۱/۵۰۰ مطابق دستورالعمل. - انجام عملیات گویاسازی و جمع‌آوری اطلاعات توصیفی و اسامی کلیه عوارض مطابق دستورالعمل - محاسبات و پردازش نقاط برداشتی و تهیه فایل خروجی - انجام عملیات کارتوگرافی و ترسیم کلیه عوارض برداشتی، شامل عوارض نقطه‌ای، خطی، سطحی و ترسیم خطوط تراز بر اساس نقاط برداشتی و اضافه نمودن اطلاعات توصیفی، نمادها و پترن‌های سطحی به نقشه بر اساس لایه‌بندی مطابق استاندارد و بر اساس شیت‌بندی موجود - تهیه فایل کلی شامل تمامی عوارض، نقاط ارتفاعی و منحنی‌های تراز به صورت سه بعدی و تهیه شیت‌های نقشه در فایل‌های مجزا با فرمت مورد نظر در قرارداد 			
دقت نتایج: دقت مسطحاتی و ارتفاعی تابع دقت نقشه پایه فتوگرامتری است			
مدارک و نتایج تحویلی: شامل گزارش فنی، فایل نقشه‌ها، لیست مختصات ایستگاه‌های ماندگار و اصلی، شناسنامه نقاط ماندگار ایجاد شده، شناسنامه نقاط معلوم مسطحاتی و ارتفاعی			
شماره	طبقه بندی	واحد	بهای واحد (ریال)
۷۲۰۲۱۷۱۱	عوارض شهری ۸۰٪ تا ۱۰۰٪	هکتار	۱۹,۰۴۳,۰۰۰
۷۲۰۲۱۷۱۲	عوارض شهری ۵۰٪ تا ۸۰٪	هکتار	۱۴,۰۸۵,۵۰۰
۷۲۰۲۱۷۱۳	عوارض شهری ۲۵٪ تا ۵۰٪	هکتار	۹,۸۵۸,۳۰۰
۷۲۰۲۱۷۱۴	عوارض شهری ۱۵٪ تا ۲۵٪	هکتار	۷,۴۴۳,۲۰۰
۷۲۰۲۱۷۱۵	عوارض شهری تا ۱۵٪	هکتار	۷,۴۰۳,۹۰۰
<p>توضیحات: هزینه ایستگاه‌های ماندگار ایجاد شده با تایید ناظر بر اساس تعرفه پرداخت می‌گردد. در صورت درخواست کارفرما به برداشت عوارض مازاد بر دستورالعمل می‌بایست فهرست عوارض، نحوه برداشت توسط مشاور تهیه و به شرح خدمات قرارداد منعقد شده اضافه و حق الزحمه مربوطه با کارفرما توافق گردد. لازم به ذکر است هزینه به هنگام سازی و یا اضافه نمودن عوارضی که در حد فاصل زمان تصویربرداری و تکمیل زمینی نقشه‌ها تغییر، حذف و یا اضافه گردیده‌اند در این ردیف‌ها دیده نشده است.</p>			

[بازگشت](#)



تاریخ تهیه شرح خدمات: اردیبهشت ۱۴۰۱	۳۶- شرح خدمات: اجرای ردیف شماره ۷۲۰۲۱۷۲۱ تا ۷۲۰۲۱۷۲۵ با عنوان " تکمیل زمینی و گویاسازی نقشه ۱/۱۰۰۰ از مناطق شهری تهیه شده به روش فتوگرامتری "		
هدف از خدمات ارائه شده: تکمیل زمینی و گویاسازی نقشه ۱/۱۰۰۰ از مناطق شهری تهیه شده به روش فتوگرامتری با طبقه بندی عوارض شهری مختلف			
دستورالعمل های مورد استفاده: دستورالعمل تهیه نقشه بزرگ مقیاس با روش مستقیم زمینی مدیریت نظارت و کنترل فنی سازمان نقشه‌برداری کشور به شماره ۶۳۳۵ مورخ ۱۳۹۰/۰۳/۲۳ و دستورالعمل تکمیل زمینی و گویاسازی نقشه ۱/۱۰۰۰ از مناطق شهری تهیه شده به روش فتوگرامتری سازمان نقشه‌برداری کشور تیر ماه ۱۳۸۴			
<p>کلیات مراحل اجرا:</p> <ul style="list-style-type: none"> - بررسی ایستگاه‌های شبکه ماندگار در محدوده کاری - تکمیل شبکه ماندگار در صورت عدم وجود ایستگاه‌ها و یا ناقص بودن آن (ایستگاه‌های شبکه ماندگار به فواصل ۱۵۰۰ متر) - ایجاد ایستگاه‌های نقشه‌برداری به فواصل ۵۰۰ متر به صورت دیسک در مناطقی که نیاز به عملیات تکمیل زمینی می‌باشد، انتقال مختصات مسطحاتی از نقاط معلوم سازمان نقشه‌برداری یا شبکه‌های تعیین موقعیت، انتقال ارتفاع از نقاط معلوم سازمان نقشه‌برداری از طریق انجام تراز یابی مستقیم (در صورتی که ایستگاه شبکه تراز یابی سراسری در منطقه فاقد ارتفاع تأیید شده باشد، می‌توان ارتفاع ایستگاه‌های شبکه ماندگار را از طریق محاسبه اختلاف ارتفاع نسبی بین ایستگاه‌های شبکه با انجام تراز یابی و اعمال مدل‌های ژئوئید تعیین کرد)، مشاهدات، اندازه‌گیری و محاسبات. - برداشت عوارض تکمیلی که به لحاظ محدودیت دید از روی عکس‌های هوایی ترسیم نگردیده‌اند با استفاده از دوربین، اسکنر لیزری دستی، گیرنده تعیین موقعیت ماهواره ای و ... با دقت متناسب با دقت نقشه ۱/۱۰۰۰ مطابق دستورالعمل. - انجام عملیات گویاسازی و جمع‌آوری اطلاعات توصیفی و اسامی کلیه عوارض مطابق دستورالعمل - محاسبات و پردازش نقاط برداشتی و تهیه فایل خروجی - انجام عملیات کارتوگرافی و ترسیم کلیه عوارض برداشتی، شامل عوارض نقطه‌ای، خطی، سطحی و ترسیم خطوط تراز بر اساس نقاط برداشتی و اضافه نمودن اطلاعات توصیفی، نمادها و پترن‌های سطحی به نقشه بر اساس لایه‌بندی مطابق استاندارد و بر اساس شیت‌بندی موجود - تهیه فایل کلی شامل تمامی عوارض، نقاط ارتفاعی و منحنی‌های تراز به صورت سه بعدی و تهیه شیت‌های نقشه در فایل‌های مجزا با فرمت مورد نظر در قرارداد 			
دقت نتایج: دقت مسطحاتی و ارتفاعی تابع دقت نقشه پایه فتوگرامتری است			
مدارک و نتایج تحویلی: شامل گزارش فنی، فایل نقشه‌ها، لیست مختصات ایستگاه‌های ماندگار و اصلی، شناسنامه نقاط ماندگار ایجاد شده، شناسنامه نقاط معلوم مسطحاتی و ارتفاعی			
شماره	طبقه بندی	واحد	بهای واحد (ریال)
۷۲۰۲۱۷۲۱	عوارض شهری ۸۰٪ تا ۱۰۰٪	هکتار	۷,۷۸۵,۲۰۰
۷۲۰۲۱۷۲۲	عوارض شهری ۵۰٪ تا ۸۰٪	هکتار	۵,۸۹۸,۶۰۰
۷۲۰۲۱۷۲۳	عوارض شهری ۲۵٪ تا ۵۰٪	هکتار	۴,۰۸۸,۲۰۰
۷۲۰۲۱۷۲۴	عوارض شهری ۱۵٪ تا ۲۵٪	هکتار	۳,۱۰۰,۲۰۰
۷۲۰۲۱۷۲۵	عوارض شهری تا ۱۵٪	هکتار	۲,۵۵۵,۱۰۰
<p>توضیحات: هزینه ایستگاه‌های ماندگار ایجاد شده با تأیید ناظر بر اساس تعرفه پرداخت می‌گردد. در صورت درخواست کارفرما به برداشت عوارض مازاد بر دستورالعمل می‌بایست فهرست عوارض، نحوه برداشت توسط مشاور تهیه و به شرح خدمات قرارداد منعقد شده اضافه و حق الزحمه مربوطه با کارفرما توافق گردد. لازم به ذکر است هزینه به هنگام سازی و با اضافه نمودن عوارضی که در حد فاصل زمان تصویربرداری و تکمیل زمینی نقشه‌ها تغییر، حذف و یا اضافه گردیده‌اند در این ردیف‌ها دیده نشده است.</p>			

بازگشت



تاریخ تهیه شرح خدمات: اردیبهشت ۱۴۰۱	۳۷- شرح خدمات: اجرای آیتم های از شماره ۷۲۰۲۱۷۳۱ تا ۷۲۰۲۱۷۳۵ با عنوان " تکمیل زمینی و گویاسازی نقشه ۱/۲۰۰۰ از مناطق شهری تهیه شده به روش فتوگرامتری "																								
هدف از خدمات ارائه شده: تکمیل زمینی و گویاسازی نقشه ۱/۲۰۰۰ از مناطق شهری تهیه شده به روش فتوگرامتری با طبقه بندی عوارض شهری مختلف																									
دستورالعمل های مورد استفاده: دستورالعمل تهیه نقشه بزرگ مقیاس با روش مستقیم زمینی مدیریت نظارت و کنترل فنی سازمان نقشه‌برداری کشور به شماره ۶۳۳۵ مورخ ۱۳۹۰/۰۲/۲۳ و دستورالعمل تکمیل زمینی و گویاسازی نقشه ۱/۲۰۰۰ از مناطق شهری تهیه شده به روش فتوگرامتری سازمان نقشه‌برداری کشور تیر ماه ۱۳۸۴																									
<p>کلیات مراحل اجرا:</p> <ul style="list-style-type: none"> - بررسی ایستگاه‌های شبکه ماندگار در محدوده کاری - تکمیل شبکه ماندگار در صورت عدم وجود ایستگاه‌ها و یا ناقص بودن آن (ایستگاه‌های شبکه ماندگار به فواصل ۲۰۰۰ متر) - ایجاد ایستگاه‌های نقشه‌برداری به فواصل ۷۰۰ متر به صورت دیسک در مناطقی که نیاز به عملیات تکمیل زمینی می‌باشد، انتقال مختصات مسطحاتی از نقاط معلوم سازمان نقشه‌برداری یا شبکه‌های تعیین موقعیت، انتقال ارتفاع از نقاط معلوم سازمان نقشه‌برداری از طریق انجام تراز یابی مستقیم (در صورتی که ایستگاه شبکه تراز یابی سراسری در منطقه فاقد ارتفاع تأیید شده باشد، می‌توان ارتفاع ایستگاه‌های شبکه ماندگار را از طریق محاسبه اختلاف ارتفاع نسبی بین ایستگاه‌های شبکه با انجام تراز یابی و اعمال مدل‌های ژئوئید تعیین کرد)، مشاهدات، اندازه‌گیری و محاسبات. - برداشت عوارض تکمیلی که به لحاظ محدودیت دید از روی عکس‌های هوایی ترسیم نگردیده‌اند با استفاده از دوربین، اسکنر لیزری دستی، گیرنده تعیین موقعیت ماهواره ای و ... با دقت متناسب با دقت نقشه ۱/۲۰۰۰ مطابق دستورالعمل. - انجام عملیات گویاسازی و جمع‌آوری اطلاعات توصیفی و اسامی کلیه عوارض مطابق دستورالعمل - محاسبات و پردازش نقاط برداشتی و تهیه فایل خروجی - انجام عملیات کارتوگرافی و ترسیم کلیه عوارض برداشتی، شامل عوارض نقطه‌ای، خطی، سطحی و ترسیم خطوط تراز بر اساس نقاط برداشتی و اضافه نمودن اطلاعات توصیفی، نمادها و پترن‌های سطحی به نقشه بر اساس لایه‌بندی مطابق استاندارد و بر اساس شیت‌بندی موجود - تهیه فایل کلی شامل تمامی عوارض، نقاط ارتفاعی و منحنی‌های تراز به صورت سه بعدی و تهیه شیت‌های نقشه در فایل‌های مجزا با فرمت مورد نظر در قرارداد 																									
دقت نتایج: دقت مسطحاتی و ارتفاعی تابع دقت نقشه پایه فتوگرامتری است																									
مدارک و نتایج تحویلی: شامل گزارش فنی، فایل نقشه‌ها، لیست مختصات ایستگاه‌های ماندگار و اصلی، شناسنامه نقاط ماندگار ایجاد شده، شناسنامه نقاط معلوم مسطحاتی و ارتفاعی																									
شماره	<table border="1"> <thead> <tr> <th>شماره</th> <th>طبقه بندی</th> <th>واحد</th> <th>بهای واحد (ریال)</th> </tr> </thead> <tbody> <tr> <td>۷۲۰۲۱۷۳۱</td> <td>عوارض شهری ۸۰٪ تا ۱۰۰٪</td> <td>هکتار</td> <td>۳,۹۶۰,۴۰۰</td> </tr> <tr> <td>۷۲۰۲۱۷۳۲</td> <td>عوارض شهری ۵۰٪ تا ۸۰٪</td> <td>هکتار</td> <td>۲,۹۶۹,۵۰۰</td> </tr> <tr> <td>۷۲۰۲۱۷۳۳</td> <td>عوارض شهری ۲۵٪ تا ۵۰٪</td> <td>هکتار</td> <td>۲,۱۸۴,۱۰۰</td> </tr> <tr> <td>۷۲۰۲۱۷۳۴</td> <td>عوارض شهری ۱۵٪ تا ۲۵٪</td> <td>هکتار</td> <td>۱,۵۹۸,۳۰۰</td> </tr> <tr> <td>۷۲۰۲۱۷۳۵</td> <td>عوارض شهری تا ۱۵٪</td> <td>هکتار</td> <td>۱,۴۴۷,۰۰۰</td> </tr> </tbody> </table>	شماره	طبقه بندی	واحد	بهای واحد (ریال)	۷۲۰۲۱۷۳۱	عوارض شهری ۸۰٪ تا ۱۰۰٪	هکتار	۳,۹۶۰,۴۰۰	۷۲۰۲۱۷۳۲	عوارض شهری ۵۰٪ تا ۸۰٪	هکتار	۲,۹۶۹,۵۰۰	۷۲۰۲۱۷۳۳	عوارض شهری ۲۵٪ تا ۵۰٪	هکتار	۲,۱۸۴,۱۰۰	۷۲۰۲۱۷۳۴	عوارض شهری ۱۵٪ تا ۲۵٪	هکتار	۱,۵۹۸,۳۰۰	۷۲۰۲۱۷۳۵	عوارض شهری تا ۱۵٪	هکتار	۱,۴۴۷,۰۰۰
شماره	طبقه بندی	واحد	بهای واحد (ریال)																						
۷۲۰۲۱۷۳۱	عوارض شهری ۸۰٪ تا ۱۰۰٪	هکتار	۳,۹۶۰,۴۰۰																						
۷۲۰۲۱۷۳۲	عوارض شهری ۵۰٪ تا ۸۰٪	هکتار	۲,۹۶۹,۵۰۰																						
۷۲۰۲۱۷۳۳	عوارض شهری ۲۵٪ تا ۵۰٪	هکتار	۲,۱۸۴,۱۰۰																						
۷۲۰۲۱۷۳۴	عوارض شهری ۱۵٪ تا ۲۵٪	هکتار	۱,۵۹۸,۳۰۰																						
۷۲۰۲۱۷۳۵	عوارض شهری تا ۱۵٪	هکتار	۱,۴۴۷,۰۰۰																						
<p>توضیحات: هزینه ایستگاه‌های ماندگار ایجاد شده با تأیید ناظر بر اساس تعرفه پرداخت می‌گردد. در صورت درخواست کارفرما به برداشت عوارض مازاد بر دستورالعمل می‌بایست فهرست عوارض، نحوه برداشت توسط مشاور تهیه و به شرح خدمات قرارداد منعقد شده اضافه و حق الزحمه مربوطه با کارفرما توافق گردد. لازم به ذکر است هزینه به هنگام سازی و با اضافه نمودن عوارضی که در حد فاصل زمان تصویربرداری و تکمیل زمینی نقشه‌ها تغییر، حذف و یا اضافه گردیده‌اند در این ردیف‌ها دیده نشده است.</p>																									

بازگشت



تاریخ تهیه شرح خدمات: اردیبهشت ۱۴۰۱	۳۸- شرح خدمات: اجرای آیتم های از شماره ۷۲۰۳۱۲۱۱ الی ۷۲۰۳۱۲۱۵ با عنوان "تهیه نقشه ۱/۲۰۰۰ پایه کاداستر زراعی به روش مستقیم زمینی"		
هدف از خدمات ارائه شده: ایجاد ایستگاه های نقشه‌برداری در منطقه و تهیه نقشه ۱/۲۰۰۰ کاداستر زراعی به روش مستقیم زمینی			
دستورالعمل های مورد استفاده: دستورالعمل تهیه نقشه بزرگ مقیاس با روش مستقیم زمینی مدیریت نظارت و کنترل فنی سازمان نقشه‌برداری کشور به شماره ۶۳۳۵ مورخ ۱۳۹۰/۰۲/۲۳ و دستورالعمل همسان نقشه‌برداری جلد چهارم: کارتوگرافی نشریه شماره ۱۱۹-۴ مصوب ۱۳۸۶/۰۱/۲۹ به شماره ۱۰۰/۹۳۵۹			
<p>کلیات مراحل اجرا:</p> <p>- شناسایی و ایجاد ایستگاه‌های نقشه‌برداری شبکه ماندگار با فواصل حداکثر ۲۰۰۰ متر به صورت بتن در جا به ابعاد ۶۰*۴۰*۴۰ سانتی‌متر و شبکه اصلی با فواصل حداکثر ۷۰۰ متر به صورت بتن آماده به ابعاد ۴۰*۳۵*۳۰ سانتی‌متر در منطقه، در مکان‌هایی که امکان ایجاد ایستگاه‌های بتنی وجود ندارد از حکاکی مناسب استفاده گردد. (در پروژه‌های کوچک می‌بایست حداقل ۲ ایستگاه ماندگار و ۴ ایستگاه اصلی ایجاد گردد)</p> <p>- انتقال مختصات مسطحاتی از نقاط معلوم سازمان نقشه‌برداری، شبکه‌های تعیین موقعیت یا نقاط معرفی شده توسط کارفرما در منطقه، انتقال ارتفاع از نقاط معلوم سازمان نقشه‌برداری از طریق انجام ترازبندی مستقیم (در صورتی که ایستگاه شبکه ترازبندی سراسری در منطقه فاقد ارتفاع تأیید شده باشد، می‌توان ارتفاع ایستگاه‌های شبکه ماندگار را از طریق محاسبه اختلاف ارتفاع نسبی بین ایستگاه‌های شبکه با انجام ترازبندی و اعمال مدل‌های ژئوئید تعیین کرد)، مشاهدات و اندازه‌گیری کلیه ایستگاه‌های شبکه ماندگار و اصلی از لحاظ مسطحاتی و ارتفاعی و تهیه شناسنامه نقاط شبکه ماندگار، محاسبات و پردازش مشاهدات و اندازه‌گیری‌های صورت گرفته و آماده‌کردن لیست مختصات شبکه ماندگار و اصلی، تهیه شناسنامه نقاط شبکه ماندگار و محاسبه ضریب مقیاس برای ایستگاه‌های ماندگار.</p> <p>- جلسه هماهنگی با مالکین و توجیه آن‌ها با حضور نماینده کارفرما یا نماینده شورا</p> <p>- برداشت هندسه قطعات با حضور نماینده کارفرما یا شورا شامل: برداشت کلیه مرزهای هر قطعه (نقاط برداشتی به فواصل ۴۰ متر در مرزهای مستقیم به اضافه تمامی انحنای شکستگی‌های مرزها)، هم چنین برداشت حدود کشت‌های مختلف داخل قطعه</p> <p>- برداشت کلیه عوارض در داخل و ما بین قطعات متناسب با مقیاس شامل عوارض نقطه‌ای، خطی و سطحی مانند: تیر برق، دکل، تک درخت، چاه، چشمه، آبریز، ردیف درخت، نهر، جوی، انواع جاده، رودخانه، تک‌ساختمان، حد زراعت، حد باغ، ترانشه، خاکریز و ... مطابق دستورالعمل</p> <p>- انجام عملیات گویاسازی و جمع‌آوری اطلاعات توصیفی و اسامی کلیه عوارض برداشتی مسطحاتی</p> <p>- محاسبات و پردازش نقاط برداشتی و تهیه فایل خروجی</p> <p>- جمع‌آوری اطلاعات توصیفی و تکمیل فرم کاداستر شامل: نام بخش، نام روستا، نام و نام خانوادگی مالک، نام پدر، نوع مالکیت، کاربری، شرکاء و ... مطابق دستورالعمل</p> <p>- انجام عملیات کارتوگرافی و ترسیم کلیه عوارض برداشتی شامل عوارض نقطه‌ای، خطی و سطحی و ترسیم حدود قطعات بر اساس نقاط برداشتی و اندازه‌گیری‌ها و اضافه نمودن اطلاعات توصیفی، نمادها و پترن‌های سطحی به نقشه بر اساس استاندارد، شیت‌بندی، لژاندگذاری، نام‌گذاری شیت‌ها و اضافه نمودن کادر مشخصات پروژه بر اساس استاندارد</p> <p>- تهیه جدول اطلاعات توصیفی شامل: مشخصات پروژه، نام بخش، نام روستا، کد روستا، شماره قطعه، شماره شیت، نام و نام خانوادگی مالک، نام پدر، نوع مالکیت، شرکاء، مساحت (عرصه و اعیان)، کاربری و ... مطابق مفاد قرارداد</p> <p>- تهیه فایل کلی شامل تمامی عوارض و قطعات و تهیه شیت‌های نقشه در فایل‌های مجزا با فرمت مورد نظر در قرارداد</p>			
دقت نتایج:			
دقت مسطحاتی شبکه‌های ماندگار و اصلی بهتر از بیست سانتی‌متر دقت مسطحاتی عوارض مشخص (مرز مشخص قطعه، گوشه ساختمان، گوشه پل، محور کانال و ...) بهتر از چهل سانتی‌متر			
مدارک و نتایج تحویلی: شامل گزارش فنی، فایل نقشه‌ها، لیست مختصات ایستگاه‌های ماندگار و اصلی، شناسنامه نقاط ماندگار، شناسنامه نقاط معلوم مسطحاتی و ارتفاعی، دفترچه مالکین و ضریب مقیاس ایستگاه‌های ماندگار			
شماره	طبقه بندی	واحد	بهای واحد (ریال)
۷۲۰۳۱۲۱۱	تراکم قطعات بیش از ۴ قطعه در هکتار	هکتار	۱۶,۸۶۹,۳۰۰
۷۲۰۳۱۲۱۲	تراکم قطعات ۲ تا ۴ قطعه در هکتار	هکتار	۱۲,۰۰۰,۰۰۰
۷۲۰۳۱۲۱۳	تراکم قطعات از ۱ تا ۲ قطعه در هکتار	هکتار	۹,۴۰۸,۴۰۰
۷۲۰۳۱۲۱۴	تراکم قطعات از ۱ تا ۰.۲۵ قطعه در هکتار	هکتار	۷,۷۵۱,۷۰۰
۷۲۰۳۱۲۱۵	تراکم قطعات کمتر از ۰.۲۵ قطعه در هکتار	هکتار	۶,۸۷۲,۰۰۰
<p>توضیحات: در مناطق کوهستانی، کوهستان سخت و کوهستان خیلی سخت، با تشخیص دستگاه نظارت تا میزان ۲۰٪ به تعرفه اضافه می‌شود.</p> <p>هزینه عملیات بر مبنای مجموع مساحت پلاکها و قطعات برداشت شده در هر طبقه محاسبه می‌گردد و الباقی مساحت (مابین قطعات) بر اساس ردیف ۷۲۰۳۱۲۱۵ جدول فوق محاسبه می‌گردد.</p> <p>در صورتی که قبلاً نقشه‌های هم مقیاس به روش مستقیم زمینی و یا به روش نقشه‌برداری هوایی تهیه شده باشد، با تشخیص دستگاه نظارت، برای تغییرات بیش از ۳۰٪ به میزان ۱۰٪، برای تغییرات ۲۰٪ تا ۳۰٪، برای تغییرات ۱۰٪ تا ۲۰٪، برای تغییرات ۳۰٪ و برای تغییرات کمتر از ۱۰٪ به میزان ۴۰٪ از تعرفه کسر می‌شود و چنانچه به تشخیص دستگاه نظارت شبکه‌های ماندگار نیاز به تکمیل داشته باشند، میزان کاهش تعرفه ۵٪ کمتر از مقادیر فوق خواهد بود.</p>			

بازگشت



تاریخ تهیه شرح خدمات: اردیبهشت ۱۴۰۱	۳۹- شرح خدمات: اجرای آیتم های از شماره ۷۲۰۳۱۵۱۱ الی ۷۲۰۳۱۵۱۵ با عنوان "تهیه نقشه ۱/۵۰۰ پایه کاداستر شهری به روش مستقیم زمینی"		
هدف از خدمات ارائه شده: ایجاد ایستگاه های نقشه‌برداری در منطقه و تهیه نقشه ۱/۵۰۰ کاداستر شهری به روش مستقیم زمینی			
دستورالعمل های مورد استفاده: دستورالعمل تهیه نقشه بزرگ مقیاس با روش مستقیم زمینی مدیریت نظارت و کنترل فنی سازمان نقشه‌برداری کشور به شماره ۶۳۳۵ مورخ ۱۳۹۰/۰۲/۲۳ و دستورالعمل همسان نقشه‌برداری جلد چهارم: کارتوگرافی نشریه شماره ۱۱۹-۴ مصوب ۱۳۸۶/۰۱/۲۹ به شماره ۱۰۰/۹۳۵۹			
<p>کلیات مراحل اجرا:</p> <ul style="list-style-type: none"> - شناسایی و ایجاد ایستگاه‌های نقشه‌برداری شبکه ماندگار با فواصل حداکثر ۱۰۰۰ متر به‌صورت بتن در جا به ابعاد ۶۰*۴۰*۴۰ سانتی‌متر و شبکه اصلی با فواصل حداکثر ۳۰۰ متر به‌صورت بتن آماده به ابعاد ۴۰*۳۵*۳۰ سانتی‌متر در منطقه، در داخل شهر به جای بتن‌های ماندگار و اصلی به لحاظ محدودیت می‌توان از پلاک های آلومینیومی حک شده استفاده نمود. (در پروژه‌های کوچک می‌بایست حداقل ۲ ایستگاه ماندگار و ۴ ایستگاه اصلی ایجاد گردد) - انتقال مختصات مسطحاتی از نقاط معلوم سازمان نقشه‌برداری، شبکه‌های تعیین موقعیت یا نقاط معرفی شده توسط کارفرما در منطقه، انتقال ارتفاع از نقاط معلوم سازمان نقشه‌برداری از طریق انجام ترازبایی مستقیم (در صورتی که ایستگاه شبکه ترازبایی سراسری در منطقه فاقد ارتفاع تأیید شده باشد، می‌توان ارتفاع ایستگاه‌های شبکه ماندگار را از طریق محاسبه اختلاف ارتفاع نسبی بین ایستگاه‌های شبکه با انجام ترازبایی و اعمال مدل‌های ژئوئید تعیین کرد)، مشاهدات و اندازه‌گیری کلیه ایستگاه‌های شبکه ماندگار و اصلی از لحاظ مسطحاتی و ارتفاعی و تهیه شناسنامه نقاط شبکه ماندگار، محاسبات و پردازش مشاهدات و اندازه‌گیری‌های صورت گرفته و آماده‌کردن لیست مختصات شبکه ماندگار و اصلی. تهیه شناسنامه نقاط شبکه ماندگار و محاسبه ضریب مقیاس برای ایستگاه‌های ماندگار. - برداشت هندسه قطعات و بلوک‌ها شامل: برداشت کلیه گوشه‌های قطعات و بلوک‌ها به اضافه تمامی انحنایها و شکستگی‌های دیوارها - برداشت و اندازه‌گیری عرصه (و اعیان قطعات در صورت درخواست کارفرما) - برداشت کلیه عوارض شهری متناسب با مقیاس، شامل عوارض نقطه‌ای، خطی و سطحی مانند: تیر برق، تک درخت، دریاچه ها، جدول، جوی، کانیو، ردیف درخت، جزیره‌های وسط بلوار، انواع جاده، رودخانه و ... مطابق دستورالعمل - جمع‌آوری اطلاعات توصیفی و تکمیل فرم کاداستر شامل: نام محل، آدرس قطعه، نام و نام خانوادگی مالک، نام پدر، نوع مالکیت، کاربری، شرکاء و ... مطابق دستورالعمل - انجام عملیات گویاسازی و جمع‌آوری اطلاعات توصیفی و اسامی کلیه عوارض برداشتی - محاسبات و پردازش نقاط برداشتی و تهیه فایل خروجی - انجام عملیات کارتوگرافی و ترسیم کلیه عوارض برداشتی شامل عوارض نقطه‌ای، خطی، سطحی و ترسیم حدود قطعات بر اساس نقاط برداشتی و اندازه‌گیری‌ها و اضافه نمودن اطلاعات توصیفی، نمادها و پترن‌های سطحی به نقشه بر اساس استاندارد، شیت‌بندی، لژاندگذاری، نام‌گذاری شیت‌ها و اضافه نمودن کادر مشخصات پروژه بر اساس استاندارد - تهیه جدول اطلاعات توصیفی شامل: مشخصات پروژه، نام محل، آدرس قطعه، کد محل، شماره قطعه، شماره شیت، نام و نام خانوادگی مالک، نام پدر، نوع مالکیت، شرکاء، مساحت (عرصه و اعیان)، کاربری و ... مطابق مفاد قرارداد - تهیه فایل کلی شامل تمامی عوارض و قطعات و تهیه شیت‌های نقشه در فایل‌های مجزا با فرمت مورد نظر در قرارداد 			
دقت نتایج:			
دقت مسطحاتی شبکه‌های ماندگار و اصلی بهتر از پنج سانتی‌متر			
دقت مسطحاتی نقشه‌ها برای گوشه قطعات و عوارض مشخص (گوشه پل، اکس جدول و ...) بهتر از ده سانتی‌متر			
مدارک و نتایج تحویلی: شامل گزارش فنی، فایل نقشه‌ها و اطلاعات توصیفی، لیست مختصات ایستگاه‌های ماندگار و اصلی، شناسنامه نقاط ماندگار، شناسنامه نقاط معلوم مسطحاتی، دفترچه مالکین و ضریب مقیاس ایستگاه‌های ماندگار			
شماره	طبقه بندی	واحد	بهای واحد (ریال)
۷۲۰۳۱۵۱۱	تراکم قطعات بیش از ۷۰ قطعه در هکتار	هکتار	۱۱۶,۹۷۷,۲۰۰
۷۲۰۳۱۵۱۲	تراکم قطعات ۵۰ تا ۷۰ قطعه در هکتار	هکتار	۹۲,۰۸۳,۱۰۰
۷۲۰۳۱۵۱۳	تراکم قطعات بین ۳۰ تا ۵۰ قطعه در هکتار	هکتار	۶۷,۵۷۹,۵۰۰
۷۲۰۳۱۵۱۴	تراکم قطعات بین ۱۰ تا ۳۰ قطعه در هکتار	هکتار	۵۵,۵۰۶,۹۰۰
۷۲۰۳۱۵۱۵	تراکم قطعات کمتر از ۱۰ قطعه در هکتار	هکتار	۳۰,۱۵۵,۸۰۰
توضیحات: در صورت برداشت و اندازه‌گیری اعیان قطعات هزینه‌های مربوطه طبق توافق انجام شده با کارفرما تعیین و پرداخت می‌گردد. هزینه عملیات بر مبنای مجموع مساحت پلاکها و قطعات برداشت شده در هر طبقه محاسبه می‌گردد و الباقی مساحت (مابین قطعات) بر اساس ردیف ۷۲۰۳۱۵۱۵ جدول فوق محاسبه می‌گردد.			

[بازگشت](#)



تاریخ تهیه شرح خدمات: اردیبهشت ۱۴۰۱	۴۰- شرح خدمات: اجرای آیتم های از شماره ۷۲۰۴۱۱۱۱ الی ۷۲۰۴۱۱۱۵ با عنوان "تهیه مقطع طولی ۱/۲۰۰۰ و ارتفاعی ۱/۲۰۰ و تهیه پلان ۵۰ متر از طرفین مسیر (پلان پروفیل)"		
هدف از خدمات ارائه شده: شناسایی و مشخص کردن محور مورد نظر کارفرما و تهیه مقطع طولی ۱/۲۰۰۰ و ارتفاعی ۱/۲۰۰ و تهیه پلان ۵۰ متر از طرفین مسیر با طبقه بندی مختلف			
دستورالعمل های مورد استفاده: دستورالعمل تهیه نقشه بزرگ مقیاس با روش مستقیم زمینی مدیریت نظارت و کنترل فنی سازمان نقشه‌برداری کشور به شماره ۶۳۳۵ مورخ ۱۳۹۰/۰۳/۲۳ و دستورالعمل همسان نقشه‌برداری جلد چهارم: کارتوگرافی نشریه شماره ۱۱۹-۴ مصوب ۱۳۸۶/۰۱/۲۹ به شماره ۱۰۰/۹۳۵۹			
<p>کلیات مراحل اجرا:</p> <ul style="list-style-type: none"> - تعیین محدوده کاری (محور مورد نظر) توسط کارفرما بر اساس نقشه‌های ارائه شده و یا بر اساس باند کاری که کارفرما در منطقه در راستای عارضه مشخصی (مانند رودخانه، خطوط لوله، کانال و ...) طی صورت جلسه ای تحویل مشاور می دهد - به منظور پیاده کردن مسیر نیاز به ایستگاه‌های نقشه‌برداری در منطقه می‌باشد در صورت عدم وجود ایستگاه‌های نقشه‌برداری در منطقه اقدامات زیر انجام می‌گیرد: - ایجاد شبکه ماندگار با فواصل حداکثر ۲۰۰۰ متر به صورت بتن در جا به ابعاد ۶۰*۴۰*۴۰ سانتی متر مطابق دستورالعمل - انتقال مختصات مسطحاتی از نقاط معلوم سازمان نقشه‌برداری، شبکه‌های تعیین موقعیت یا نقاط معرفی شده توسط کارفرما در منطقه، انتقال ارتفاع از نقاط معلوم سازمان نقشه‌برداری از طریق انجام ترازبایی مستقیم (در صورتی که ایستگاه شبکه ترازبایی سراسری در منطقه فاقد ارتفاع تائید شده باشد، می‌توان ارتفاع ایستگاه‌های شبکه ماندگار را از طریق محاسبه اختلاف ارتفاع نسبی بین ایستگاه‌های شبکه با انجام ترازبایی و اعمال مدل‌های ژئوئید تعیین کرد)، مشاهدات و اندازه‌گیری کلیه ایستگاه‌های شبکه ماندگار از لحاظ مسطحاتی و ارتفاعی و تهیه شناسنامه نقاط شبکه ماندگار، محاسبات و پردازش مشاهدات و اندازه‌گیری‌های صورت گرفته و آماده‌کردن لیست مختصات شبکه ماندگار. تهیه شناسنامه نقاط شبکه ماندگار و محاسبه ضریب مقیاس برای ایستگاه‌های ماندگار. - ایجاد ایستگاه‌های نقشه‌برداری از نوع شبکه اصلی در طول محور کاری و یا به موازات محور (چنانچه محور به صورت عارضه باشد) برای تمامی رئوس محور و در مسیر مستقیم به فواصل ۷۰۰ متر - ترازبایی ایستگاه‌های شبکه اصلی ایجاد شده در مسیر، به صورت رفت و برگشت و به صورت لوپ و با اتصال به ایستگاه‌های قبلی - تهیه لیست مختصات مسطحاتی و ارتفاعی ایستگاه‌ها - پیاده کردن محور طراحی شده بر روی زمین بر اساس شبکه موجود (و یا ایجاد شده) و مشخص کردن آکس محور مورد نظر برای تهیه پروفیل - برداشت کلیه عوارض داخل باند کاری از روی ایستگاه‌های مسیر، متناسب با مقیاس، مطابق با دستورالعمل شامل عوارض نقطه‌ای، خطی و سطحی مانند: تیر برق، دکل، تک درخت، چاه، چشمه، نهر، جوی، ردیف درخت، آبریز، انواع جاده، رودخانه، تک‌ساختمان، حد زراعت، حد باغ، ترانشه، خاکریز و ... - برداشت نقاط ارتفاعی به فواصل ۵۰ متر در مناطق با شیب یکنواخت و برداشت کلیه تغییر ارتفاع‌های بیشتر از ۲۰ سانتی متر در امتداد مسیر - انجام عملیات گویاسازی و جمع‌آوری اطلاعات توصیفی و اسامی کلیه عوارض برداشتی - محاسبات و پردازش نقاط برداشتی و تهیه فایل خروجی - انجام عملیات کارتوگرافی و ترسیم پروفیل‌های طولی و پلان بر اساس کلیه عوارض برداشتی، شامل عوارض نقطه‌ای، خطی و سطحی و اضافه نمودن اطلاعات توصیفی، نمادها و پترن‌های سطحی به نقشه بر اساس لایه‌بندی استاندارد، تهیه نقشه جانمایی پروفیل‌های طولی و عرضی و تهیه نقشه پلان، شیت‌بندی، لژاندگذاری، نام‌گذاری شیت‌ها و اضافه نمودن کادر مشخصات پروژه بر اساس استاندارد - تهیه فایل کلی پروفیل‌های طولی و پلان، همچنین تهیه فایل نقشه‌ها با فرمت مورد نظر در قرارداد 			
<p>دقت نتایج:</p> <p>دقت مسطحاتی شبکه‌های ماندگار و اصلی بهتر از ۲۰ سانتی متر و دقت ارتفاعی بهتر از ۱۰ سانتی متر</p> <p>دقت مسطحاتی عوارض مشخص در مقاطع طولی و پلان (گوشه ساختمان، پل، محور کانال و ...) بهتر از چهار سانتی متر و دقت ارتفاعی در مقطع طولی معادل بیست سانتی متر</p>			
مدارک و نتایج تحویلی: شامل فایل نقشه‌ها، لیست مختصات ایستگاه‌های شبکه ماندگار و شناسنامه نقاط معلوم مسطحاتی و ترازبایی و ضریب مقیاس ایستگاه‌های ماندگار			
شماره	طبقه بندی	واحد	بهای واحد (ریال)
۷۲۰۴۱۱۱۱	دشت	کیلومتر	۱۲۱,۵۰۳,۳۰۰
۷۲۰۴۱۱۱۲	تپه ماهور	کیلومتر	۱۳۵,۳۱۰,۸۰۰
۷۲۰۴۱۱۱۳	کوهستان	کیلومتر	۱۷۶,۶۲۲,۵۰۰
۷۲۰۴۱۱۱۴	کوهستان سخت	کیلومتر	۲۵۰,۳۸۲,۰۰۰
۷۲۰۴۱۱۱۵	کوهستان خیلی سخت	کیلومتر	۳۵۵,۰۱۸,۳۰۰
توضیحات: در صورتی که تهیه پروفیل مورد درخواست کارفرما بوده و نیازی به تهیه پلان از طرفین مسیر نباشد، حق الزحمه بر مبنای ۷۰ درصد تعرفه فوق محاسبه خواهد شد.			

بازگشت



تاریخ تهیه شرح خدمات: اردیبهشت ۱۴۰۱	۴۱- شرح خدمات: اجرای آیتم های از شماره ۷۲۰۴۱۲۱۵ تا ۷۲۰۴۱۲۱۱ با عنوان "پیاده کردن محور مسیر و تهیه مقطع طولی ۱/۲۰۰ و ارتفاعی ۱/۲۰۰ و مقطع عرضی ۱/۲۰۰ تا عرض ۲۵ متر از طرفین مسیر"		
هدف از خدمات ارائه شده: پیاده کردن محور مسیر طراحی شده و تهیه مقطع طولی ۱/۲۰۰ و ارتفاعی ۱/۲۰۰ و مقطع عرضی ۱/۲۰۰ با طبقه بندی مختلف			
دستورالعمل های مورد استفاده: دستورالعمل تهیه نقشه بزرگ مقیاس با روش مستقیم زمینی مدیریت نظارت و کنترل فنی سازمان نقشه‌برداری کشور به شماره ۶۳۳۵ مورخ ۱۳۹۰/۰۳/۲۳ و دستورالعمل همسان نقشه‌برداری جلد چهارم: کارتوگرافی نشریه شماره ۱۱۹-۴ مصوب ۱۳۸۶/۰۱/۲۹ به شماره ۱۰۰/۹۳۵۹			
<p>کلیات مراحل اجرا:</p> <ul style="list-style-type: none"> - تعیین محدوده کاری (محور مورد نظر) توسط کارفرما بر اساس نقشه‌های ارائه شده و یا بر اساس باند کاری که کارفرما در منطقه در راستای عارضه مشخصی (مانند رودخانه، خطوط لوله، کانال و ...) طی صورت جلسه ای تحویل مشاور می دهد - به منظور پیاده کردن مسیر نیاز به ایستگاه‌های نقشه‌برداری در منطقه می‌باشد در صورت عدم وجود ایستگاه‌های نقشه‌برداری در منطقه اقدامات زیر انجام می‌گیرد: - ایجاد شبکه نقشه‌برداری ماندگار با فواصل حداکثر ۲۰۰ متر به صورت بتن در جا به ابعاد ۶۰*۴۰*۴۰ سانتی متر مطابق دستورالعمل مربوطه و منطبق بر مختصات نقشه‌های تهیه شده در مرحله قبل - انتقال مختصات مسطحاتی از نقاط معلوم سازمان نقشه‌برداری، شبکه‌های تعیین موقعیت یا نقاط معرفی شده توسط کارفرما در منطقه، انتقال ارتفاع از نقاط معلوم سازمان نقشه‌برداری از طریق انجام ترازبایی مستقیم (در صورتی که ایستگاه شبکه ترازبایی سراسری در منطقه فاقد ارتفاع تائید شده باشد، می‌توان ارتفاع ایستگاه‌های شبکه ماندگار را از طریق محاسبه اختلاف ارتفاع نسبی بین ایستگاه‌های شبکه با انجام ترازبایی و اعمال مدل‌های ژئوئید تعیین کرد)، مشاهدات و اندازه‌گیری کلیه ایستگاه‌های شبکه ماندگار از لحاظ مسطحاتی و ارتفاعی و تهیه شناسنامه نقاط شبکه ماندگار، محاسبات و پردازش مشاهدات و اندازه‌گیری‌های صورت گرفته و آماده کردن لیست مختصات شبکه ماندگار، تهیه شناسنامه نقاط شبکه ماندگار و محاسبه ضریب مقیاس برای ایستگاه‌های ماندگار. - پیاده کردن ایستگاه‌های نقشه‌برداری (مطابق ایستگاه شبکه اصلی) در تمامی رؤس مسیر و هم چنین در مسیر مستقیم مابین رؤس به فواصل ۷۰۰ متر در طول محور طراحی شده بر روی زمین از روی شبکه موجود (و یا ایجاد شده) - ترازبایی ایستگاه‌های شبکه پیاده شده در مسیر به صورت رفت و برگشت به ایستگاه‌های قبلی، تهیه فهرست مختصات مسطحاتی و ارتفاعی ایستگاه‌ها - پیاده کردن محور طراحی شده بر روی زمین بر اساس شبکه موجود (و یا ایجاد شده) و مشخص کردن آکس محور مورد نظر برای تهیه پروفیل برداشت عوارض از روی ایستگاه‌های مسیر شامل تمامی عوارض و مشخص نمودن تغییرشیب های بالای ۲۰ سانتی متر در امتداد مسیر با میخ چوبی و همچنین مشخص نمودن عوارض و تغییر ارتفاع‌های بیشتر از ۲۰ سانتی متر در امتداد عمود بر مسیر (داخل باند کاری) با میخ چوبی (به طوری که در طول مسیر و در امتداد عمود بر مسیر، تمامی عوارض و تغییرشیب های بالای ۲۰ سانتی متر را در بر بگیرد) - برداشت موقعیت تمامی میخ‌های چوبی در امتداد مسیر و برداشت عوارض و تغییرشیب‌های بالای ۲۰ سانتی متر در امتداد عمود بر مسیر مطابق دستورالعمل، شامل عوارض نقطه‌ای، خطی و سطحی مانند: تیر برق، دکل، تک درخت، چاه، چشمه، نهر، جوی، ردیف درخت، آبریز، انواع جاده، رودخانه، تک‌ساختمان، حد زراعت، حد باغ، ترانشه، خاکریز، تغییر ارتفاع‌های از ۲۰ سانتی متر به بالا و ... - انجام عملیات گویاسازی و جمع‌آوری اطلاعات توصیفی و اسامی کلیه عوارض، محاسبات و پردازش نقاط برداشتی و تهیه فایل خروجی - انجام عملیات کارتوگرافی و ترسیم پروفیل‌های طولی بر اساس میخ‌های چوبی و ترسیم پروفیل عرضی بر اساس کلیه عوارض برداشتی، شامل عوارض نقطه‌ای، خطی و سطحی و اضافه نمودن اطلاعات توصیفی، نمادها و پترن‌های سطحی به نقشه بر اساس لایه‌بندی استاندارد، تهیه نقشه جانمایی پروفیل‌های طولی و عرضی و تهیه نقشه پلان، شیت‌بندی، لژاندگذاری، نام‌گذاری شیت‌ها و اضافه نمودن کادر مشخصات پروژه بر اساس استاندارد - تهیه فایل کلی پروفیل‌های طولی، عرضی و پلان و همچنین تهیه فایل نقشه‌ها با فرمت مورد نظر در قرارداد 			
دقت نتایج:			
دقت مسطحاتی شبکه‌های ماندگار و اصلی بهتر از ۲۰ سانتی متر و دقت ارتفاعی بهتر از ۱۰ سانتی متر دقت مسطحاتی عوارض مشخص در مقاطع طولی، عرضی و پلان (گوشه ساختمان، پل، محور کانال و ...) بهتر از چهار سانتی متر و دقت ارتفاعی در مقطع طولی و عرضی معادل بیست سانتی متر			
مدارک و نتایج تحویلی: شامل فایل نقشه‌ها، لیست مختصات ایستگاه‌های شبکه ماندگار و شناسنامه نقاط معلوم مسطحاتی و ترازبایی و ضریب مقیاس ایستگاه‌های ماندگار			
شماره	طبقه بندی	واحد	بهای واحد (ریال)
۷۲۰۴۱۲۱۱	دشت	کیلومتر	۱۸۸,۳۷۵,۲۰۰
۷۲۰۴۱۲۱۲	تپه ماهور	کیلومتر	۲۲۷,۹۸۴,۹۰۰
۷۲۰۴۱۲۱۳	کوهستان	کیلومتر	۳۱۶,۰۷۰,۶۰۰
۷۲۰۴۱۲۱۴	کوهستان سخت	کیلومتر	۴۵۴,۶۲۷,۱۰۰
۷۲۰۴۱۲۱۵	کوهستان خیلی سخت	کیلومتر	۵۹۶,۷۸۳,۷۰۰

توضیحات: حق الزحمه عرض بیش از ۵۰ متر به صورت توافقی با کارفرما محاسبه خواهد شد.



تاریخ تهیه شرح خدمات: اردیبهشت ۱۴۰۱	۴۲- شرح خدمات: اجرای ردیف شماره ۷۲۰۵۱۱۱۱ تا ۷۲۰۵۱۱۱۳ با عنوان "ترازیابی درجه سه"		
هدف از خدمات ارائه شده: ایجاد و گسترش نقاط مبنائی برای شبکه های ارتفاعی درجه سه به منظور ایجاد سیستم ارتفاعی یکسان، تعیین ارتفاع نقاط نقشه‌برداری مورد استفاده در نقشه های بزرگ و کوچک مقیاس و تعیین ارتفاع پروژه های عمرانی مختلف			
دستورالعمل مورد استفاده: دستورالعمل همسان نقشه‌برداری جلد اول: ژئودزی و ترازیابی نشریه شماره ۱۱۹-۱ مصوب ۱۳۸۶/۰۱/۲۹ به شماره ۱۰۰/۹۳۶۱			
<p>کلیات مراحل اجرا:</p> <ul style="list-style-type: none"> - طراحی، شناسایی و نامگذاری مسیر و ایستگاهها مطابق دستورالعمل - انتخاب محل ایستگاههای ترازیابی با حداکثر فاصله ۱۵ تا ۲۵ کیلومتر در کوهستان و تا ۵ کیلومتر در دشت و با رعایت موارد زیر: <ul style="list-style-type: none"> * ایستگاهها خارج از مسیر راه، راه آهن، مسیل، رودخانه، آبرو، لوله نفت و آب، کانال، محدوده استخراج معادن، مناطق با احتمال نشست باشند * سعی شود از محوطه ساختمانهای دولتی و یا مجاورت ساختمانهای پایدار به لحاظ ماندگاری بالا استفاده شود * امکان دسترسی برای کاربران وجود داشته باشد * در نقاط گرهی ایستگاه ایجاد گردد * در صورت امکان ایستگاهها دور از دکل های فشار قوی باشند. (به منظور استفاده از دستگاههای گیرنده GPS در انتقال ارتفاع از نقاط مبنائی به منطقه کاری) * امکان استقرار شاخص مخصوص ترازیابی دقیق بر روی آنها میسر باشد - تهیه شناسنامه اولیه نقاط برای ایستگاهها و نقاط رفرانس - موقعیت مناسب جهت ساختمان ایستگاه و رفرانس مربوطه بر اساس دستورالعمل عبارتند از: <ul style="list-style-type: none"> * نصب دیسک مخصوص در پایه بتنی پلهای بزرگ و یا ساختمانهای مشخص و مطمئن * ایجاد بتن به همراه رفرانس ها با مصالح مورد نیاز با ابعاد و مشخصات شکل مقابل، ترجیحاً کنار ساختمانهای مشخص و مطمئن با ماندگاری بالا - تست و کالیبراسیون تجهیزات و تنظیمات مربوطه - انجام عملیات ترازیابی به صورت رفت و برگشت مطابق تجهیزات دستورالعمل ترازیابی در شرایط جوی مناسب (ترجیحاً ۲ ماه بعد از ساختمان بتن) - انجام عملیات ثقل سنجی به منظور اعمال تصحیحات ارتومتریک (جهت شبکه های ترازیابی سراسری) - تست و آنالیز پیش از سرشکنی - پردازش و سرشکنی مشاهدات 			
<p>دقت نتایج: دقت ارتفاع نقاط مربوط به مشاهدات ترازیابی با خطای بست بهتر از $\pm 12\text{mm} \sqrt{K}$ می باشد. (K طول متوسط مسیر رفت و برگشت ترازیابی بر حسب کیلومتر)</p>			
<p>مدارک و نتایج تحویلی: شامل فهرست مختصات مسطحاتی تقریبی و ارتفاع ایستگاهها، شناسنامه نقاط، گزارش پردازش و سرشکنی مشاهدات، شناسنامه نقطه و یا نقاط شبکه ترازیابی مورد استفاده به عنوان نقطه مرجع</p>			
شماره	طبقه بندی	واحد	بهای واحد (ریال)
۷۲۰۵۱۱۱۱	دشت	کیلومتر	۲۷,۲۷۹,۶۰۰
۷۲۰۵۱۱۱۲	تپه ماهور	کیلومتر	۲۹,۸۷۰,۴۰۰
۷۲۰۵۱۱۱۳	کوهستان	کیلومتر	۳۳,۲۴۹,۷۰۰
<p>توضیحات:</p> <ul style="list-style-type: none"> - هزینه برای عملیات ترازیابی به صورت رفت و برگشت محاسبه گردیده است. هزینه ساخت ایستگاه های واسط در تعرفه لحاظ گردیده است. - هزینه های مربوط به عملیات ثقل سنجی (در شبکه های سراسری) در تعرفه ها لحاظ نشده است. 			

بازگشت



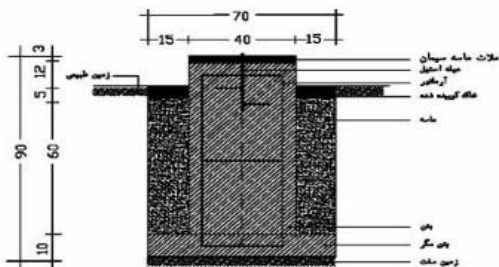
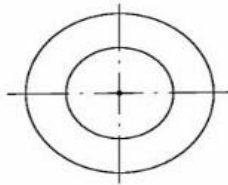
شرح خدمات: اجرای ردیف از شماره ۷۲۰۵۱۱۱۶ تا ۷۲۰۵۱۱۱۸	تاریخ تهیه شرح خدمات: اردیبهشت ۱۴۰۱
---	--

هدف از خدمات ارائه شده: ایجاد و گسترش نقاط مبنائی برای شبکه‌های ارتفاعی درجه یک، شبکه‌های میکروژئودزی و بررسی جابجایی ارتفاع پوسته زمین در منطقه مورد نظر

دستورالعمل مورد استفاده: دستورالعمل همسان نقشه‌برداری جلد اول: ژئودزی و ترازیبی نشریه شماره ۱۱۹-۱ مصوب ۱۳۸۶/۰۱/۲۹ به شماره ۱۰۰/۹۳۶۱

کلیات مراحل اجرا:

- طراحی، شناسایی و نام گذاری مسیر و ایستگاه‌ها مطابق دستورالعمل
- انتخاب محل ایستگاه‌های ترازیبی با حداکثر فاصله ۱ تا ۱٫۵ کیلومتر در کوهستان و ۱٫۵ تا ۲٫۵ کیلومتر در دشت و با رعایت موارد زیر:
 - * ایستگاه‌ها خارج از مسیر راه، راه آهن، مسیل، رودخانه، آبرو، لوله نفت و آب، کانال، محدوده استخراج معادن، مناطق با احتمال نشست باشند
 - * سعی شود از محوطه ساختمان‌های دولتی و یا مجاورت ساختمان‌های پایدار به لحاظ ماندگاری بالا استفاده شود
 - * امکان دسترسی برای کاربران وجود داشته باشد
 - * در نقاط گرهی ایستگاه ایجاد گردد
 - * در صورت امکان ایستگاه‌ها دور از دکل‌های فشار قوی باشند. (به منظور استفاده از دستگاه‌های گیرنده GPS در انتقال ارتفاع از نقاط مبنائی به منطقه کاری)
 - * امکان استقرار شاخص مخصوص ترازیبی دقیق بر روی آنها میسر باشد
- تهیه شناسنامه اولیه نقاط برای ایستگاهها و نقاط رفرانس
- موقعیت مناسب جهت ساختمان ایستگاه و رفرانس مربوطه بر اساس دستورالعمل عبارتند از:
 - * نصب دیسک مخصوص در پایه بتنی پل‌های بزرگ و یا ساختمان‌های مشخص و مطمئن
 - * ایجاد بتن به همراه رفرنس‌ها با مصالح مورد نیاز با ابعاد و مشخصات شکل مقابل، ترجیحاً کنار ساختمان‌های مشخص و مطمئن با ماندگاری بالا
- تست و کالیبراسیون تجهیزات و تنظیمات مربوطه
- انجام عملیات ترازیبی دقیق به صورت رفت و برگشت مطابق تجهیزات دستورالعمل ترازیبی در شرایط جوی مناسب (ترجیحاً ۲ ماه بعد از ساختمان بتن)
- انجام عملیات ثقلسنجی به منظور اعمال تصحیحات ارتومتریک (جهت شبکه‌های ترازیبی سراسری)
- اعمال سایر تصحیحات (انکسار، کالیبراسیون و درجه حرارت) به مشاهدات و انجام سرشکنی‌های مربوطه
- تست و آنالیز پیش از سرشکنی
- پردازش و سرشکنی مشاهدات با توجه به جدول کالیبراسیون میرهای ترازیبی دقیق، دمای نوار انوار و گرادیان درجه حرارت که در حین عملیات زمینی اندازه‌گیری شده است.



دقت نتایج:

دقت ارتفاع نقاط مربوط به مشاهدات ترازیبی با خطای بست بهتر از $\pm 3\text{mm} \sqrt{K}$ می‌باشد. (K طول متوسط مسیر رفت و برگشت ترازیبی بر حسب کیلومتر)

مدارک و نتایج تحویلی: شامل فهرست مختصات مسطحاتی تقریبی و ارتفاع ایستگاه‌ها، شناسنامه نقاط، گزارش پردازش و سرشکنی مشاهدات، شناسنامه نقطه و یا نقاط شبکه ترازیبی مورد استفاده به عنوان نقطه مرجع

شماره	طبقه بندی	واحد	بهای واحد (ریال)
۷۲۰۵۱۱۱۶	دشت	کیلومتر	۴۸,۰۶۹,۶۰۰
۷۲۰۵۱۱۱۷	تپه ماهور	کیلومتر	۶۳,۷۲۲,۰۰۰
۷۲۰۵۱۱۱۸	کوهستان	کیلومتر	۹۵,۰۲۶,۷۰۰

توضیحات:

- هزینه برای عملیات ترازیبی به صورت رفت و برگشت محاسبه گردیده است. هزینه ساخت ایستگاه‌های واسط در تعرفه لحاظ گردیده است.

- هزینه‌های مربوط به عملیات ثقلسنجی (در شبکه‌های سراسری) در تعرفه‌ها لحاظ نشده است.



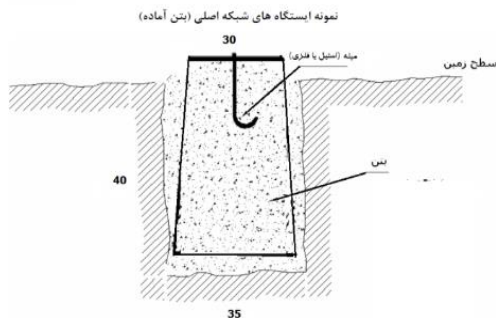
شرح خدمات: اجرای آیتم شماره ۷۲۰۵۱۲۱۱ تا ۷۲۰۵۱۲۱۵	تاریخ تهیه شرح خدمات: اردیبهشت ۱۴۰۱
--	--

هدف از خدمات ارائه شده: تعیین ارتفاع از طریق انتقال ارتفاع از نقاط مبنائی به منطقه کاری و گسترش ارتفاع در شبکه های منطقه از قبیل شبکه ایستگاه های ماندگار و اصلی

دستورالعمل های مورد استفاده: دستورالعمل تهیه نقشه بزرگ مقیاس با روش مستقیم زمینی مدیریت نظارت و کنترل فنی سازمان نقشه‌برداری کشور به شماره ۶۳۳۵ مورخ ۱۳۹۰/۰۳/۲۳ و دستورالعمل همسان نقشه‌برداری جلد اول: ژئودزی و ترازبایی نشریه شماره ۱۱۹-۱ مصوب ۱۳۸۶/۰۱/۲۹ به شماره ۱۰۰/۹۳۶۱

کلیات مراحل اجرا:

- طراحی و شناسایی مسیر های انتقال ارتفاع از نقاط مبنایی و هم چنین مسیرها و لوپ های داخل منطقه کاری
- ایجاد ایستگاه‌های فرعی در مسیر انتقال به منظور کنترل بهتر ترازبایی و جلوگیری از تکرار کل مسیر در صورت عدم یکنواختی اختلاف ارتفاع های رفت و برگشت
- کنترل کلیماسیون ترازبایب و اصلاح در صورت لزوم قبل از آغاز عملیات
- ترازبایی مستقیم به وسیله ترازبایب های اپتیکی یا دیجیتالی به صورت رفت و برگشت از نقاط مبنایی به منطقه کاری
- در انتقال ارتفاع از نقاط مبنایی به منطقه کاری در صورت وجود نقاط مبنایی در حوالی محدوده کاری از دو یا چند نقطه مبنایی جهت کنترل انتقال ارتفاع استفاده گردد.
- در صورت انتقال ارتفاع از یک نقطه مبنایی به منطقه کاری، به منظور جلوگیری از اشتباهات احتمالی، از یک نقطه مبنایی دیگر نیز ارتفاع به صورت GPS جهت کنترل منتقل گردد
- محاسبه میانگین ارتفاعات در صورتی که اختلاف ارتفاعات منتقل شده به منطقه از نقاط مختلف شبکه مبنایی در حد قابل قبول باشد.
- ترازبایی مستقیم به وسیله ترازبایب های اپتیکی یا دیجیتالی به صورت رفت و برگشت و به صورت لوپ در داخل منطقه کاری
- موارد زیر در ترازبایی رعایت گردد.
- * حداکثر فاصله شاخص از ترازبایب مطابق دستورالعمل‌های مربوطه
- * حداکثر فاصله ترازبایب از شاخص عقب و جلو ۱۰٪
- * تراز بودن شاخص ها در هنگام قرائت
- * محاسبات اولیه ترازبایی به صورت روزانه و تکرار در صورت مطلوب نبودن نتایج اولیه ترازبایی
- سرشکنی و تصحیحات مربوط به لوپ ها و تهیه لیست ارتفاع نقاط
- در مسیر هایی که امکان ترازبایی مستقیم وجود ندارد (مناطق کوهستانی صعب العبور، باطلاق و ...) با نظر کارشناس ناظر، ترازبایی به صورت مثلثاتی و دو طرفه و یا با GPS انجام شود.



دقت نتایج:

دقت ارتفاع نقاط مربوط به مشاهدات ترازبایی با خطای بست بهتر از $\pm 12\text{mm} \sqrt{K}$ می باشد. (K طول متوسط مسیر رفت و برگشت ترازبایی بر حسب کیلومتر)

مدارک و نتایج تحویلی: شامل فایل مشاهدات ترازبایی در مورد ترازبایب های رقومی و فایل لیست ایستگاه‌های ماندگار و اصلی که دارای مشخصات پروژه و جدول ایستگاه‌ها که ستون های آن نام ایستگاه و ارتفاع ارتومتریک می‌باشد.

شماره	طبقه بندی	واحد	بهای واحد (ریال)
۷۲۰۵۱۲۱۱	دشت	کیلومتر	۲۰,۷۲۸,۶۰۰
۷۲۰۵۱۲۱۲	تپه ماهور	کیلومتر	۲۳,۳۱۹,۴۰۰
۷۲۰۵۱۲۱۳	کوهستان	کیلومتر	۲۶,۶۹۸,۶۰۰
۷۲۰۵۱۲۱۴	کوهستان سخت	کیلومتر	۳۲,۰۸۵,۲۰۰
۷۲۰۵۱۲۱۵	کوهستان خیلی سخت	کیلومتر	۴۰,۳۴۴,۶۰۰

توضیحات: هزینه برای عملیات ترازبایی به صورت رفت و برگشت محاسبه گردیده است. حق الزحمه ترازبایی مثلثاتی و دو طرفه و یا محاسبه اختلاف ارتفاع از طریق GPS از آیتم ۷۲۰۵۱۲۱۴ (ترازبایی اجرائی کوهستان سخت) محاسبه خواهد شد

[بازگشت](#)



تاریخ تهیه شرح خدمات: اردیبهشت ۱۴۰۱	۴۵- شرح خدمات: اجرای آیتم‌های از شماره ۷۲۰۶۱۱۱۱ الی ۷۲۰۶۱۱۱۲ با عنوان " تعیین موقعیت نقاط با استفاده از گیرنده‌های ماهواره‌ای "		
هدف از خدمات ارائه شده: تعیین موقعیت مسطحاتی از طریق انتقال مختصات از نقاط مبنائی به منطقه کاری و گسترش مختصات در شبکه‌های منطقه (ایستگاه‌های ماندگار و اصلی) نقاط بر اساس بیضوی مبنای WGS84 با استفاده از گیرنده‌های ماهواره‌ای با طبقه بندی مختلف			
دستورالعمل‌های مورد استفاده: دستورالعمل تهیه نقشه بزرگ مقیاس با روش مستقیم زمینی مدیریت نظارت و کنترل فنی سازمان نقشه‌برداری کشور به شماره ۶۳۳۵ مورخ ۱۳۹۰/۰۳/۲۳ و دستورالعمل همسان نقشه‌برداری جلد اول: ژئودزی و ترازبایی نشریه شماره ۱۱۹-۱ مصوب ۱۳۸۶/۰۱/۲۹ به شماره ۱۰۰/۹۳۶۱			
<p>کلیات مراحل اجرا:</p> <ul style="list-style-type: none"> - طراحی شبکه مشاهدات به منظور انتقال مختصات و تعیین مختصات ایستگاه‌های مورد نظر - در اندازه‌گیری و مشاهدات ماهواره موارد زیر رعایت شوند: <ul style="list-style-type: none"> * اضلاع طول باز در صورت استفاده از گیرنده تک فرکانسه، کمتر از ۱۰ کیلومتر و دو فرکانسه، کمتر از ۵۰ کیلومتر باشد. * حتی الامکان از گیرنده‌ها و آنتن‌های یکسان استفاده شده و آنتن‌ها نسبت به شمال توجیه شوند. * تعداد ماهواره‌های ردیابی شده از ۵ کمتر نبوده و GDOP از ۵ بزرگتر نباشد. * زاویه ارتفاع ماهواره‌ها بزرگتر از ۱۵ درجه و حداکثر نرخ ثبت ۵ ثانیه باشد. * ارتفاع آنتن به دستگاه معرفی شده و فرم صحرائی (Site Log) دقیقاً تکمیل شود. * پارامترهای معرفی شده به دستگاه‌ها یکسان باشند. - مدت زمان بهینه جهت مشاهدات یک طول باز برای گیرنده با تعداد ماهواره‌های مناسب و قابل پردازش، به صورت تقریبی برای گیرنده‌های تک فرکانسه، معادل ۳۰ دقیقه بعلاوه دو دقیقه برای هر کیلومتر و برای گیرنده‌های دو فرکانسه، معادل ۲۰ دقیقه بعلاوه یک دقیقه برای هر کیلومتر فاصله در نظر گرفته شود. - در انتقال مختصات از نقاط مبنائی به نقاط شبکه ایجاد شده، جهت اطمینان از صحت مشاهدات و محاسبات صورت گرفته، بهتر است از سه دستگاه استفاده شود به نحوی که یک نقطه مبنائی با مختصات معلوم (شبکه ژئودزی کشوری و یا نقاط قبلی و مورد نظر کارفرما) با دو نقطه شبکه ایجاد شده، رئوس یک مثلث را تشکیل دهند. چنانچه از دو دستگاه برای تعیین موقعیت استفاده می‌شود بایستی انتقال مختصات با گیرنده ماهواره ای به صورت لوپ بسته انجام شود. - در منطقه کاری جهت گسترش مختصات و راحتی کار، روش لوپ بسته پیشنهاد می‌شود. - محاسبات و پردازش مشاهدات و اندازه‌گیری‌ها - تهیه لیست مختصات دارای X,Y,Z با ارتفاع بیضوی و محاسبه ضریب مقیاس برای ایستگاه‌های ماندگار 			
<p>دقت نتایج:</p> <p>دقت مسطحاتی نقاط مربوط به مشاهدات مسطحاتی شبکه‌ها با خطای بست بهتر از $20\text{mm} + 5\text{ppm}$ می‌باشد.</p>			
<p>مدارک و نتایج تحویلی:</p> <ul style="list-style-type: none"> - شامل گزارش فنی، لیست مختصات ایستگاه‌های ماندگار و اصلی، شناسنامه نقاط ماندگار، شناسنامه نقاط معلوم مسطحاتی، ضریب مقیاس برای ایستگاه‌های ماندگار - فهرست مختصات در سیستم UTM و فهرست مختصات LOCAL (در صورت درخواست کارفرما) مطابق فرم شماره ۴ دستورالعمل (دارای مشخصات پروژه و جدول ایستگاه‌ها با ستون‌هایی شامل: نام ایستگاه- E(m) -N(m) -λ(°) -Φ(°) -h(m) بیضوی) - کارت شناسایی ایستگاه‌های مشاهده شده و یا فایل rinex در صورت استفاده از داده‌های شبکه‌های دائم - گزارش پردازش و سرشکنی مشاهدات و فایل پروژه محاسبات انجام شده - مشخصات گیرنده ماهواره ای و آنتن مورد استفاده - لوح فشرده شامل کلیه فایل‌های مشاهداتی، محاسباتی، فهرست مختصات، گزارش فنی، فایل raw data, rinex، پارامترهای معرفی آنتن و report مشاهدات ماهواره ای 			
شماره	طبقه بندی	واحد	بهای واحد (ریال)
۷۲۰۶۱۱۱۱	متوسط فاصله نقاط ۱۰ تا ۲۵ کیلومتر	ایستگاه	۵۸,۱۵۳,۷۰۰
۷۲۰۶۱۱۱۲	متوسط فاصله نقاط کمتر از ۱۰ کیلومتر	ایستگاه	۴۶,۵۴۲,۶۰۰
توضیحات:			

[بازگشت](#)



تاریخ تهیه شرح خدمات: اردیبهشت ۱۴۰۱	۴۶- شرح خدمات: اجرای آیتم‌های از شماره ۷۲۰۷۱۱۱۱ الی ۷۲۰۷۱۱۱۲ با عنوان "پیاده کردن مختصات نقاط (مانند گمانه‌ها)"
هدف از خدمات ارائه شده: پیاده کردن مختصات نقاط (مانند گمانه‌ها) با استفاده از روش تعیین موقعیت آنی از روی ایستگاه‌های نقشه‌برداری با فواصل مختلف	
دستورالعمل‌های مورد استفاده: دستورالعمل تهیه نقشه بزرگ مقیاس با روش مستقیم زمینی مدیریت نظارت و کنترل فنی سازمان نقشه‌برداری کشور به شماره ۶۳۳۵ مورخ ۱۳۹۰/۰۳/۲۳ و دستورالعمل همسان نقشه‌برداری جلد اول: ژئودزی و ترازبایی نشریه شماره ۱۱۹-۱ مصوب ۱۳۸۶/۰۱/۲۹ به شماره ۱۰۰/۹۳۶۱	
کلیات مراحل اجرا: - دریافت لیست نقاط، اطلاعات و مشخصات ایستگاه‌های شبکه‌های موجود در منطقه کاری (اعم از شبکه ماندگار و اصلی یا شبکه ارائه کننده تصحیحات) از کارفرما - بررسی نقاط شبکه‌های موجود در منطقه کاری و در صورت نیاز، ایجاد یا تکمیل شبکه‌های فوق - مراحل پیاده کردن مختصات نقاط: - استفاده از روش RTK و یا استقرار یک دستگاه گیرنده رادیویی بر روی نقاط معلوم (ایستگاه‌های شبکه موجود و یا ایجاد شده) و دریافت تصحیحات از ایستگاه معلوم - مراجعه به موقعیت تقریبی نقاط با استفاده از دستگاه گیرنده متحرک و جابجایی در حول و حوش نقطه و تکرار اندازه‌گیری‌ها تا رسیدن به مختصات مورد نظر - مشخص نمودن نقطه مورد نظر با استفاده از میخ چوبی - قرائت مختصات میخ چوبی و تهیه فهرست مختصات اندازه‌گیری شده	
دقت نتایج: در صورت ایجاد شبکه‌ها، دقت مسطحاتی و ارتفاعی شبکه‌های ماندگار و اصلی مطابق دستورالعمل و دقت مسطحاتی پیاده کردن نقاط گمانه‌ها بهتر از ۵۰ سانتی‌متر نسبت به شبکه‌ها	
مدارک و نتایج تحویلی: شامل گزارش فنی، لیست مختصات ایستگاه‌های ماندگار و اصلی در صورت وجود، لیست مختصات نقاط برداشت شده.	
شماره	طبقه بندی
۷۲۰۷۱۱۱۱	بیش از ۲ کیلومتر
۷۲۰۷۱۱۱۲	کمتر از ۲ کیلومتر
بهای واحد (ریال)	واحد
۱۸,۶۷۱,۳۰۰	نقطه
۱۳,۴۷۲,۲۰۰	نقطه
توضیحات: در صورتی که نیاز به ایجاد شبکه و یا تکمیل آن باشد حق الزحمه آن با هماهنگی دستگاه نظارت مطابق تعرفه قابل پرداخت می باشد.	

بازگشت



تاریخ تهیه شرح خدمات: اردیبهشت ۱۴۰۱	۴۸- شرح خدمات: اجرای آیتم شماره ۷۲۰۸۱۱۱۱ با عنوان "شناسایی، ساختمان و ایجاد ایستگاه شبکه ماندگار"		
<p>هدف از خدمات ارائه شده: شناسایی، ساختمان و ایجاد ایستگاه برای تمامی مقیاس‌های تهیه نقشه به روش مستقیم زمینی (توپوگرافی، کاداستر، مقاطع طولی و عرضی، پلان پروفیل، هیدروگرافی و شبکه قائم الزاویه) عملیات زمینی کار عکسی و لیزر اسکن بصورت مسطحاتی و ارتفاعی</p>			
<p>دستورالعمل مورد استفاده: دستورالعمل تهیه نقشه بزرگ مقیاس با روش مستقیم زمینی مدیریت نظارت و کنترل فنی سازمان نقشه‌برداری کشور به شماره ۶۳۳۵ مورخ ۱۳۹۰/۰۳/۲۳</p>			
<p>کلیات مراحل اجرا:</p> <ul style="list-style-type: none"> - شناسایی و انتخاب موقعیت ایستگاه با رعایت موارد زیر: <ul style="list-style-type: none"> * موقعیت ایستگاه دارای استحکام و ماندگاری بالا باشد * امکان تثبیت موقعیت ایستگاه و تعیین صحیح مختصات مسطحاتی و ارتفاعی وجود داشته باشد * فضای مناسب جهت دریافت امواج ماهواره را داشته باشد. * حداالامکان هر ایستگاه به یکی از ایستگاه‌های مجاور دید داشته باشد * امکان استقرار سه پایه و دید اطراف را داشته باشد - ساختمان ایستگاه با ویژگی‌های زیر باشد <ul style="list-style-type: none"> * ساختمان ایستگاه به صورت بتن درجا و با ابعاد ۶۰*۴۰*۴۰ سانتی‌متر و با سر قالب ۳۵*۳۵ سانتی‌متر می‌باشد. (مطابق شکل نمونه) * سطح بتن به صورت شابلن نویسی ایجاد گردد * سطح بتن در صورتی که به صورت حکاکی ایجاد شود بایستی حکاکی آنها مناسب باشد * نام ایستگاه‌ها ترکیبی از حروف لاتین و اعداد انتخاب شوند - تعیین موقعیت مسطحاتی و ارتفاعی تقریبی ایستگاه - فواصل اضلاع شبکه ماندگار برای مقیاس‌های مختلف به صورت زیر می‌باشد. <ul style="list-style-type: none"> مقیاس ۱/۲۰۰۰ : ۲۰۰۰ متر مقیاس ۱/۱۰۰۰ : ۱۵۰۰ متر مقیاس ۱/۵۰۰ : ۱۰۰۰ متر مقیاس ۱/۲۰۰ : ۵۰۰ متر 			
<p>دقت نتایج: مطابق دستورالعمل</p>			
<p>مدارک و نتایج تحویلی: شامل موقعیت مسطحاتی ایستگاه، ارتفاع تقریبی ایستگاه، کروکی موقعیت ایستگاه بر روی نقشه موجود منطقه یا تصویر ماهواره ای گوگل</p>			
بهای واحد (ریال)	واحد	طبقه بندی	شماره
۲۱,۳۲۵,۴۰۰	نقطه	-	۷۲۰۸۱۱۱۱
<p>توضیحات:</p>			

[بازگشت](#)



<p>تاریخ تهیه شرح خدمات: اردیبهشت ۱۴۰۱</p>	<p>۴۹- شرح خدمات: اجرای آیتم شماره ۷۲۰۸۱۱۱۲ با عنوان "شناسایی، ساختمان و ایجاد ایستگاه شبکه اصلی"</p>		
<p>هدف از خدمات ارائه شده: شناسایی، ساختمان و ایجاد ایستگاه شبکه اصلی برای تمامی مقیاس‌های تهیه نقشه به روش مستقیم زمینی (توپوگرافی، کاداستر، مقاطع طولی و عرضی، پلان پروفیل، هیدروگرافی و رئوس شبکه بندی قائم الزاویه) بصورت مسطحاتی و ارتفاعی</p>			
<p>دستورالعمل‌های مورد استفاده: دستورالعمل تهیه نقشه بزرگ مقیاس با روش مستقیم زمینی مدیریت نظارت و کنترل فنی سازمان نقشه‌برداری کشور به شماره ۶۳۳۵ مورخ ۱۳۹۰/۰۳/۲۳ و دستورالعمل همسان نقشه‌برداری جلد اول: ژئودزی و ترازبایی نشریه شماره ۱۱۹-۱ مصوب ۱۳۸۶/۰۱/۲۹ به شماره ۱۰۰/۹۳۶۱</p>			
<p>کلیات مراحل اجرا:</p> <ul style="list-style-type: none"> - شناسایی و انتخاب موقعیت ایستگاه با رعایت موارد زیر: <ul style="list-style-type: none"> * موقعیت ایستگاه دارای استحکام و ماندگاری بالا باشد * امکان تثبیت موقعیت ایستگاه و تعیین صحیح مختصات مسطحاتی و ارتفاعی وجود داشته باشد * فضای مناسب جهت دریافت امواج ماهواره را داشته باشد * حتی الامکان هر ایستگاه به یکی از ایستگاه‌های مجاور دید داشته باشد * ایستگاه امکان استقرار سه پایه و دید اطراف را داشته باشد - ساختمان و ایجاد ایستگاه با در نظر گرفتن ویژگی‌های زیر: <ul style="list-style-type: none"> * ساختمان ایستگاه به صورت بتن آماده با ابعاد ۴۰*۳۵*۳۰ سانتی‌متر و در کارگاه آماده می‌گردد. (مطابق شکل نمونه) * سطح بتن به صورت شابلن نویسی ایجاد گردد * سطح بتن در صورتی که به صورت حکاکی ایجاد شود بایستی حکاکی آنها مناسب باشد * نام ایستگاه‌ها ترکیبی از حروف لاتین و اعداد انتخاب شود - تعیین موقعیت مسطحاتی و ارتفاعی تقریبی ایستگاه فواصل اضلاع شبکه اصلی برای مقیاسهای مختلف به صورت زیر می‌باشد. <p>مقیاس ۱/۲۰۰۰ : ۷۰۰ متر مقیاس ۱/۱۰۰۰ : ۵۰۰ متر مقیاس ۱/۵۰۰ : ۳۰۰ متر مقیاس ۱/۲۰۰ : ۲۰۰ متر</p> <div style="display: flex; justify-content: space-around;"> <div data-bbox="135 996 606 1310"> <p>نمونه ایستگاه های شبکه اصلی (بتن آماده)</p> </div> <div data-bbox="686 1041 925 1310"> <p>نمونه ایستگاه های شبکه اصلی (تردماق شور)</p> </div> </div>			
<p>دقت نتایج: مطابق دستورالعمل</p>			
<p>مدارک و نتایج تحویلی: شامل موقعیت و ارتفاع تقریبی ایستگاه، کروکی موقعیت ایستگاه بر روی نقشه موجود منطقه و یا تصویر ماهواره ای گوگل</p>			
<p>شماره</p>	<p>طبقه بندی</p>	<p>واحد</p>	<p>بهای واحد (ریال)</p>
<p>۷۲۰۸۱۱۱۲</p>	<p>-</p>	<p>نقطه</p>	<p>۱۴,۰۹۶,۷۰۰</p>
<p>توضیحات:</p>			

[بازگشت](#)



شرح خدمات اجرای ردیف شماره ۷۲۰۹۱۲۱۱ تا ۷۲۰۹۱۲۱۵	تاریخ تهیه شرح خدمات: اردیبهشت ۱۴۰۱		
با عنوان "تهیه نقشه ۱/۱۰۰۰۰ از نقشه‌های رقومی ۱/۲۰۰۰ (از طریق جنرالیزاسیون)"			
شرح و هدف از خدمات ارائه شده: تهیه نقشه ۱/۱۰۰۰۰ از نقشه‌های رقومی ۱/۲۰۰۰ از طریق جنرالیزاسیون			
دستورالعمل‌های مورد استفاده: دستورالعمل همسان نقشه‌برداری جلد چهارم: کارتوگرافی نشریه شماره ۱۱۹-۴ مصوب ۱۳۸۶/۰۱/۲۹ به شماره ۱۰۰/۹۳۵۹، دستورالعمل تهیه نقشه‌های رقومی مقیاس ۱/۱۰۰۰۰ از نقشه‌های رقومی ۱/۲۰۰۰ و ۱/۲۵۰۰۰ ویرایش اول آذر ماه ۱۳۸۳ سازمان نقشه‌برداری کشور			
کلیات مراحل اجرا: - تبدیل ابعاد نقشه‌ها از ۱/۲۰۰۰ به ۱/۱۰۰۰۰ و حذف عوارض اضافی از قبیل کادر نقشه‌ها، لژاند، ... - جنرالیزاسیون عوارض نقشه‌ها با رعایت قواعد بر اساس دستورالعمل - جنرالیزاسیون اسامی عوارض شامل انتخاب اسامی مشابه، انتخاب اسامی مصطلح تر، خلاصه کردن اسامی طولانی، حذف پترن‌ها و هاشورها - انجام عملیات کارتوگرافی بر اساس دستورالعمل بر روی عوارض مسطحاتی و خطوط تراز و نقاط ارتفاعی، شیت‌بندی، لژاندگذاری نقشه‌ها، تهیه نسخه رقومی فایل‌ها به فرمت‌های مورد نظر و ذکر شده در قرارداد			
دقت نتایج: عملیات به نحوی انجام گیرد که دقت نقشه‌های تهیه شده در حد نقشه‌های ۱/۱۰۰۰۰ باشد.			
مدارک و نتایج تحویلی: شامل فایل نقشه‌های تهیه شده در مقیاس ۱/۱۰۰۰۰، فهرست و مشخصات نقشه‌های ۱/۲۰۰۰ مورد استفاده، گزارش فنی اجرای عملیات			
شماره	طبقه بندی	واحد	بهای واحد (ریال)
۷۲۰۹۱۲۱۱	دشت یا با عوارض شهری تا ۱۵٪	کیلومتر مربع	۳,۸۲۷,۸۰۰
۷۲۰۹۱۲۱۲	تپه ماهور یا با عوارض شهری ۱۵٪ تا ۲۵٪	کیلومتر مربع	۶,۵۰۵,۲۰۰
۷۲۰۹۱۲۱۳	کوهستان یا با عوارض شهری ۲۵٪ تا ۵۰٪	کیلومتر مربع	۹,۷۱۸,۱۰۰
۷۲۰۹۱۲۱۴	کوهستان سخت یا با عوارض شهری ۵۰٪ تا ۸۰٪	کیلومتر مربع	۱۴,۵۳۷,۵۰۰
۷۲۰۹۱۲۱۵	کوهستان خیلی سخت یا با عوارض شهری ۸۰٪ تا ۱۰۰٪	کیلومتر مربع	۲۴,۷۱۱,۷۰۰
توضیحات: هزینه تهیه فایل رقومی نقشه‌های ۱:۲۰۰۰ در تعرفه لحاظ نشده است.			

بازگشت



تاریخ تهیه شرح خدمات: اردیبهشت ۱۴۰۱	۵۱- شرح خدمات اجرای ردیف شماره ۷۲۰۹۱۵۱۱ تا ۷۲۰۹۱۵۱۵ با عنوان "تهیه نقشه تصویری قائم (Orthorectified) با استفاده از تصاویر ماهواره‌ای"		
شرح و هدف از خدمات ارائه شده: هدف تهیه نقشه تصویری قائم (Orthorectified) با استفاده از تصاویر ماهواره‌ای می‌باشد.			
<p>دستورالعمل مورد استفاده: دستورالعمل همسان نقشه‌برداری جلد ششم: داده‌های شبکه‌ای و تصویری نشریه شماره ۱۱۹-۶ مصوب ۱۳۸۶/۰۱/۲۹ به شماره ۱۰۰/۹۳۶۳</p> <p>در این عملیات فرض شده که تصاویر رقومی دارای پارامترهای توجیه (مداری یا ضرایب RPC) می‌باشند و نیازی به انجام عملیات نقشه برداری زمینی برای اندازه‌گیری نقاط کنترل زمینی نمی‌باشد.</p> <p>همچنین در این عملیات فرض شده است که مدل ارتفاعی رقومی زمین (DEM) یا مدل رقومی سطح (DSM) با استفاده از تصاویر رقومی هوایی یا ماهواره‌ای و یا نقشه‌های سه بعدی در مراحل قبلی تهیه شده است.</p> <p>کلیات مراحل اجرا:</p> <ul style="list-style-type: none"> - اعمال مدل ارتفاعی رقومی به تصویر مورد نظر با ابعاد بر اساس دستورالعمل - تولید تصویر نهایی قائم با ابعاد پیکسل برابر یا بزرگتر از تصویر ورودی - کنترل محصول نهایی با استفاده از یکسری نقاط چک که به طور مناسب در سطح کل تصویر توزیع شده‌اند. 			
<p>دقت نتایج: خطای مربعی متوسط نهایی باید بهتر از دو پیکسل باشد، همچنین نباید خطای مربعی متوسط هر نقطه بیشتر از سه پیکسل باشد.</p>			
<p>مدارک و نتایج تحویلی: شامل تصاویر ماهواره‌ای خام، تصاویر ارتو شده، پارامترهای توجیه (مداری یا ضرایب RPC، گزارش فنی مراحل اجرا و ارزیابی تصویر ارتو تهیه شده، متادیتای تصویر ارتو تهیه شده بر اساس دستورالعمل</p>			
شماره	طبقه بندی	واحد	بهای واحد (ریال)
۷۲۰۹۱۵۱۱	مقیاس کوچکتر از ۱/۱۰۰۰۰۰ (اندازه پیکسل نهایی بزرگتر از ۸ متر)	کیلومتر مربع	۹,۶۰۰
۷۲۰۹۱۵۱۲	مقیاس کوچکتر از ۱/۵۰۰۰۰ تا ۱/۱۰۰۰۰۰ (اندازه پیکسل نهایی بزرگتر از ۴ تا ۸ متر)	کیلومتر مربع	۳۲,۱۰۰
۷۲۰۹۱۵۱۳	مقیاس کوچکتر از ۱/۲۵۰۰۰ تا ۱/۵۰۰۰۰ (اندازه پیکسل نهایی بزرگتر از ۲ تا ۴ متر)	کیلومتر مربع	۵۵,۶۰۰
۷۲۰۹۱۵۱۴	مقیاس کوچکتر از ۱/۱۰۰۰۰ تا ۱/۲۵۰۰۰ (اندازه پیکسل نهایی بزرگتر از ۱ تا ۲ متر)	کیلومتر مربع	۲۰۷,۹۰۰
۷۲۰۹۱۵۱۵	مقیاس بزرگتر از ۱/۱۰۰۰۰ (اندازه پیکسل نهایی کوچکتر یا مساوی از ۱ متر)	کیلومتر مربع	۶۱۱,۸۰۰
<p>توضیحات:</p> <ul style="list-style-type: none"> - هزینه‌های داده‌های اولیه (تصویر ماهواره‌ای، نقشه رقومی، نقاط کنترل و ...) در محاسبات منظور نشده و تعرفه‌ها صرفاً شامل هزینه‌های پردازش و تولید خروجی نهایی است. - در تعرفه‌های فوق محصول نهایی دارای قدرت تفکیک برابر با پیکسل تصویر اولیه می‌باشد. - در صورتی که ابعاد پیکسل اولیه کوچکتر از اندازه پیکسل محصول نهایی باشد به میزان «نسبت اندازه پیکسل محصول نهایی به اندازه پیکسل تصویر اولیه» ضربدر ۱۰ درصد به تعرفه خدمات اضافه می‌گردد. 			

[بازگشت](#)



تاریخ تهیه شرح خدمات: اردیبهشت ۱۴۰۱	۵۲- شرح خدمات اجرای ردیف شماره ۷۲۰۹۱۶۱۲ تا ۷۲۰۹۱۶۱۶ با عنوان "تهیه نقشه تصویری قائم (Orthorectified) با استفاده از تصاویر هوایی یا ماهواره‌ای"		
شرح و هدف از خدمات ارائه شده: هدف تهیه نقشه تصویری قائم (Orthorectified) با استفاده از تصاویر هوایی یا ماهواره‌ای می‌باشد.			
دستورالعمل مورد استفاده: دستورالعمل همسان نقشه‌برداری جلد ششم: داده‌های شبکه‌ای و تصویری نشریه شماره ۱۱۹-۶ مصوب ۱۳۸۶/۰۱/۲۹ به شماره ۱۰۰/۹۳۶۳ در این عملیات فرض شده که تصاویر رقومی دارای پارامترهای توجیه خارجی می‌باشند و نیازی به انجام عملیات نقشه برداری زمینی برای اندازه‌گیری نقاط کنترل عکسی نمی‌باشد. همچنین در این عملیات فرض شده است که مدل ارتفاعی رقومی زمین (DEM) یا مدل رقومی سطح (DSM) با استفاده از تصاویر رقومی هوایی یا ماهواره‌ای و یا نقشه‌های سه بعدی در مراحل قبلی تهیه شده است. کلیات مراحل اجرا: - اعمال مدل ارتفاعی رقومی به تصویر مورد نظر با ابعاد بر اساس دستورالعمل - تولید تصویر نهایی قائم با ابعاد پیکسل برابر یا بزرگتر از تصویر ورودی - کنترل محصول نهایی با استفاده از یکسری نقاط چک که به طور مناسب در سطح کل تصویر توزیع شده‌اند.			
دقت نتایج: خطای مربعی متوسط نهایی باید بهتر از دو پیکسل باشد، همچنین نباید خطای مربعی متوسط هر نقطه بیشتر از سه پیکسل باشد.			
مدارک و نتایج تحویلی: شامل مدارک تحویلی شامل تصاویر هوایی خام، تصاویر ارتو شده، فایل نقاط کنترل زمینی و تصویری (فایل پروژه)، گزارش فنی مراحل اجرا و ارزیابی تصویر ارتو تهیه شده، متادیتای تصاویر ارتو تهیه شده بر اساس دستورالعمل			
شماره	طبقه بندی	واحد	بهای واحد (ریال)
۷۲۰۹۱۶۱۲	مقیاس کوچکتر از ۱/۵۰۰۰ تا ۱/۱۰۰۰۰ (اندازه پیکسل نهایی بزرگتر از ۵۰ تا ۱۰۰ سانتی‌متر)	کیلومترمربع	۱,۲۷۱,۶۰۰
۷۲۰۹۱۶۱۳	مقیاس کوچکتر از ۱/۲۰۰۰ تا ۱/۵۰۰۰ (اندازه پیکسل نهایی بزرگتر از ۲۰ تا ۵۰ سانتی‌متر)	کیلومترمربع	۳,۰۹۶,۵۰۰
۷۲۰۹۱۶۱۴	مقیاس کوچکتر از ۱/۱۰۰۰ تا ۱/۲۰۰۰ (اندازه پیکسل نهایی بزرگتر از ۱۰ تا ۲۰ سانتی‌متر)	کیلومترمربع	۱۴,۱۰۲,۰۰۰
۷۲۰۹۱۶۱۵	مقیاس بزرگتر از ۱/۱۰۰۰ (اندازه پیکسل نهایی بزرگتر از ۵ تا ۱۰ سانتی‌متر)	کیلومترمربع	۳۸,۴۹۹,۵۰۰
۷۲۰۹۱۶۱۶	مقیاس بزرگتر از ۱/۵۰۰ (اندازه پیکسل نهایی کوچکتر یا مساوی ۵ سانتی‌متر)	کیلومترمربع	۱۰۲,۹۵۵,۶۰۰
توضیحات: - هزینه‌های داده‌های اولیه (تصویر ماهواره‌ای، نقشه رقومی، نقاط کنترل و ...) در محاسبات منظور نشده و تعرفه‌ها صرفاً شامل هزینه‌های پردازش و تولید خروجی نهایی است. - مقیاس یا قدرت تفکیک مناسب تصاویر هوایی قابل استفاده مطابق جدول بند ۸ و یا نمودار ۲ از جلد دوم دستورالعمل همسان نقشه برداری تعیین می‌گردد. - در تعرفه‌های فوق محصول نهایی دارای قدرت تفکیک برابر با پیکسل تصویر اولیه می‌باشد. - در صورتی که ابعاد پیکسل اولیه کوچکتر از اندازه پیکسل محصول نهایی باشد به میزان «نسبت اندازه پیکسل محصول نهایی به اندازه پیکسل تصویر اولیه» ضربدر ۱۰ درصد به تعرفه خدمات اضافه می‌گردد.			

[بازگشت](#)

شرح خدمات اجرای ردیف شماره ۷۲۰۹۱۷۱۱ تا ۷۲۱۹۱۷۱۵	تاریخ تهیه شرح خدمات: اردیبهشت ۱۴۰۱		
با عنوان "تهیه مدل ارتفاعی رقومی زمین (DEM) با استفاده از نقشه‌های توپوگرافی سه بعدی رقومی"			
شرح و هدف از خدمات ارائه شده: هدف تهیه مدل ارتفاعی رقومی زمین (DEM) از نقشه‌های رقومی یا کاغذی رقومی شده و سه بعدی، با استفاده از نرم‌افزارهای مربوطه می‌باشد.			
دستورالعمل مورد استفاده: دستورالعمل همسان نقشه برداری جلد ششم: داده های شبکه ای و تصویری نشریه شماره ۱۱۹-۶ مصوب ۱۳۸۶/۰۱/۲۹ به شماره ۱۰۰/۹۳۶۳			
کلیات مراحل اجرا: - تفکیک لایه‌های مناسب برای استخراج اطلاعات ارتفاعی مانند خطوط تراز، نقاط ارتفاعی، عوارض آبی، ... - واسطه یابی و استخراج اطلاعات ارتفاعی برای مدل رقومی مورد نظر - ویرایش مدل رقومی تهیه شده و برطرف نمودن اشکالات، پر کردن فضاهای خالی، تعیین تکلیف فضاهایی با ارتفاعات نامشخص، دارای ارتفاع غیرواقعی و پهنه‌های بزرگ آبی. - کنترل کیفیت مدل رقومی تهیه شده از طریق مقایسه با نقشه‌های اولیه، مقایسه با نقاط کنترل و حذف اشتباهات و تعیین دقت ارتفاعی - تهیه گزارش فنی و متادیتا			
دقت نتایج: دقت ارتفاعی مدل رقومی تهیه شده بوسیله مقایسه ارتفاعات محاسبه شده موجود در مدل ارتفاعی رقومی با ارتفاعات معلوم متناظر بدست می‌آید. نقاط چک مناسب که می‌بایست به خوبی در منطقه توزیع شده باشند. خطای مربعی استاندارد مدل ارتفاعی رقومی تولید شده باید کمتر از دو سوم فاصله منحنی میزان باشد. در واقع ۹۰ درصد نقاط استخراج شده از مدل ارتفاعی رقومی تولیدی باید دارای خطایی کمتر از ۱/۳ برابر دقت ارتفاعی داده‌های ورودی، نسبت به ارتفاع همان نقاط بر روی زمین باشند.			
مدارک و نتایج تحویلی: شامل مدارک تحویلی شامل، مدل رقومی زمین به دو فرم رستری و متنی، گزارش فنی مراحل اجرا و ارزیابی دقت مدل رقومی تهیه شده، متادیتای مدل رقومی تهیه شده بر اساس دستورالعمل			
شماره	طبقه بندی	واحد	بهای واحد (ریال)
۷۲۰۹۱۷۱۱	اندازه پیکسل نهایی بیش از ۱ متر تا ۲ متر	کیلومتر مربع	۱,۷۸۱,۷۰۰
۷۲۰۹۱۷۱۲	اندازه پیکسل نهایی بیش از ۲ متر تا ۵ متر	کیلومتر مربع	۵۷۴,۷۰۰
۷۲۰۹۱۷۱۳	اندازه پیکسل نهایی بیش از ۵ متر تا ۱۰ متر	کیلومتر مربع	۲۳۶,۳۰۰
۷۲۰۹۱۷۱۴	اندازه پیکسل نهایی بیش از ۱۰ متر تا ۲۰ متر	کیلومتر مربع	۶۸,۰۰۰
۷۲۰۹۱۷۱۵	اندازه پیکسل نهایی بیش از ۲۰ متر تا ۳۰ متر	کیلومتر مربع	۲۸,۲۰۰
توضیحات: - محصول نهایی دارای قدرت تفکیک برابر یا بیشتر از فاصله‌ی دو منحنی میزان مجاور می‌باشد. - هزینه‌های داده‌های اولیه مانند نقشه رقومی و ... در محاسبات منظور نشده و تعرفه‌ها صرفاً شامل هزینه‌های پردازش و تولید خروجی نهایی می‌باشد.			

[بازگشت](#)


تاریخ تهیه شرح خدمات: اردیبهشت ۱۴۰۱	۵۴- شرح خدمات اجرای ردیف شماره ۷۲۰۹۱۸۰۱ تا ۷۲۰۹۱۸۰۵ با عنوان "تهیه مدل ارتفاعی رقومی زمین (DEM) یا مدل ارتفاعی رقومی سطح (DSM) با استفاده از تصاویر رقومی هوایی یا ماهواره‌ای"		
<p>شرح و هدف از خدمات ارائه شده:</p> <p>هدف تهیه مدل ارتفاعی رقومی زمین (DEM) یا مدل ارتفاعی رقومی سطح (DSM) از تصاویر رقومی هوایی یا ماهواره‌ای به صورت اتوماتیک یا نیمه اتوماتیک با استفاده از نرم‌افزارهای مربوطه می‌باشد.</p>			
<p>دستورالعمل مورد استفاده: دستورالعمل همسان نقشه‌برداری جلد ششم: داده‌های شبکه‌ای و تصویری نشریه شماره ۱۱۹-۶ مصوب ۱۳۸۶/۰۱/۲۹ به شماره ۱۰/۹۳۶۳</p>			
<p>در این عملیات فرض شده که تصاویر هوایی رقومی دارای پارامترهای توجیه خارجی بوده و تصاویر ماهواره‌ای نیز دارای پارامترهای مورد نیاز (پارامترهای مداری یا ضرایب (RPC) می‌باشند، بنابراین نیازی به انجام عملیات نقشه برداری زمینی و اندازه‌گیری نقاط کنترل، جهت توجیه تصاویر نمی‌باشد.</p> <p>کلیات مراحل اجرا:</p> <ul style="list-style-type: none"> - تولید مدل رقومی اولیه با استفاده از نرم‌افزار مربوطه - ویرایش مدل رقومی تهیه شده و برطرف نمودن اشکالات - پر کردن فضاهای خالی، تعیین تکلیف فضاهایی با ارتفاعات نامشخص، دارای ارتفاع غیر واقعی و پهنه‌های بزرگ آبی. - کنترل کیفیت مدل رقومی تهیه شده از ترسیم خطوط تراز و پیدا کردن نقاط اشتباه، مقایسه با نقاط کنترل و حذف اشتباهات و تعیین دقت ارتفاعی - تهیه گزارش فنی و متا دیتا 			
<p>دقت نتایج:</p> <p>دقت ارتفاعی مدل رقومی تهیه شده بوسیله مقایسه ارتفاعات محاسبه شده موجود در مدل ارتفاعی رقومی با ارتفاعات معلوم متناظر بدست می‌آید. بدین منظور می‌بایست از نقاط چک مناسب که به خوبی در منطقه توزیع شده باشند، استفاده نمود. در این ارتباط می‌توان از نقاط GPS، نقاطی که از طریق مثلث‌بندی تولید شده، و نقاطی که از خطوط تراز نقشه‌های موجود با فواصل مناسب استخراج شده‌اند، بهره برد.</p>			
<p>مدارک و نتایج تحویلی:</p> <p>شامل مدارک تحویلی شامل، مدل رقومی زمین به دو فرم رستری و متنی، گزارش فنی مراحل اجرا و ارزیابی دقت مدل رقومی تهیه شده، متادیتای مدل رقومی تهیه شده بر اساس دستورالعمل</p>			
شماره	طبقه بندی	واحد	بهای واحد (ریال)
۷۲۰۹۱۸۰۱	اندازه پیکسل نهایی کوچکتر یا مساوی ۵ سانتی‌متر	کیلومترمربع	۱۶۲,۶۵۰,۰۰۰
۷۲۰۹۱۸۰۲	اندازه پیکسل نهایی بیش از ۵ تا ۱۰ سانتی‌متر	کیلومترمربع	۶۸,۳۴۶,۷۰۰
۷۲۰۹۱۸۰۳	اندازه پیکسل نهایی بیش از ۱۰ تا ۲۰ سانتی‌متر	کیلومترمربع	۲۳,۰۵۶,۱۰۰
۷۲۰۹۱۸۰۴	اندازه پیکسل نهایی بیش از ۲۰ تا ۵۰ سانتی‌متر	کیلومترمربع	۶,۳۲۹,۹۰۰
۷۲۰۹۱۸۰۵	اندازه پیکسل نهایی بیش از ۵۰ تا ۱۰۰ سانتی‌متر	کیلومترمربع	۲,۲۰۴,۳۰۰
<p>توضیحات:</p> <ul style="list-style-type: none"> - هزینه‌های داده‌های اولیه (تصویر هوایی یا ماهواره‌ای، نقشه رقومی، نقاط کنترل و ...) در محاسبات منظور نشده و تعرفه‌ها صرفاً شامل هزینه‌های پردازش و تولید خروجی نهایی است. - در تعرفه‌های فوق محصول نهایی دارای قدرت تفکیک برابر با پیکسل تصویر اولیه می‌باشد. - در صورتی که ابعاد پیکسل تصویر اولیه کوچکتر از اندازه پیکسل محصول نهایی باشد به میزان «نسبت اندازه پیکسل محصول نهایی به اندازه پیکسل تصویر اولیه» ضریب ۱۰ درصد به تعرفه خدمات اضافه می‌گردد. 			

[بازگشت](#)



تاریخ تهیه شرح خدمات: اردیبهشت ۱۴۰۱	۵۵- شرح خدمات: اجرای آیتم های شماره ۷۲۱۰۱۱۱۱ با عنوان " عمق یابی برای تهیه نقشه هیدروگرافی ۱/۱۰۰۰ "		
هدف از خدمات ارائه شده: ایجاد ایستگاه های نقشه برداری شبکه ماندگار در پیرامون منطقه کاری و تهیه نقشه هیدروگرافی ۱/۱۰۰۰			
دستورالعمل مورد استفاده: دستورالعمل همسان نقشه برداری جلد اول: ژئودزی و تراز یابی نشریه شماره ۱۱۹-۱ مصوب ۱۳۸۶/۰۱/۲۹ به شماره ۱۰۰/۹۳۶۱ و دستورالعمل همسان نقشه برداری جلد هفتم: آبنگاری نشریه شماره ۱۱۹-۷ مصوب ۱۳۸۷/۰۷/۱۷ به شماره ۱۰۰/۶۴۷۴۵			
کلیات مراحل اجرا:			
<p>- شناسایی و ایجاد ایستگاه های نقشه برداری شبکه ماندگار با فواصل حداکثر ۲۰۰۰ متر به صورت بتن در جا به ابعاد ۴۰*۴۰*۶۰ سانتی متر در پیرامون منطقه، در مکان های که امکان ایجاد ایستگاه های بتنی وجود ندارد از حکاکی مناسب استفاده گردد. (در مناطق کوچک حداقل سه ایستگاه ماندگار ایجاد گردد)</p> <p>- انتقال مختصات مسطحاتی از نقاط معلوم سازمان نقشه برداری، شبکه های تعیین موقعیت یا نقاط معرفی شده توسط کارفرما در منطقه، انتقال ارتفاع از نقاط معلوم سازمان نقشه برداری از طریق انجام تراز یابی مستقیم (در صورتی که ایستگاه شبکه تراز یابی سراسری در منطقه فاقد ارتفاع تأیید شده باشد، می توان ارتفاع ایستگاه های شبکه ماندگار را از طریق محاسبه اختلاف ارتفاع نسبی بین ایستگاه های شبکه با انجام تراز یابی و اعمال مدل های ژئوئید تعیین کرد)، مشاهدات و اندازه گیری کلیه ایستگاه های شبکه ماندگار از لحاظ مسطحاتی و ارتفاعی و تهیه شناسنامه نقاط شبکه ماندگار، محاسبات و پردازش مشاهدات و اندازه گیری های صورت گرفته و آماده کردن لیست مختصات شبکه ماندگار. تهیه شناسنامه نقاط شبکه ماندگار و محاسبه ضریب مقیاس برای ایستگاه های ماندگار.</p> <p>- طراحی خطوط عمق یابی اصلی عمود بر خطوط تراز منطقه با فاصله حداکثر ۱۰ متر به صورت موازی (خطوط عمق یابی با فاصله نیم سانتی متر در مقیاس نقشه و حداکثر تا یک سانتی متر در مقیاس نقشه)</p> <p>- طراحی خطوط عمق یابی کنترلی عمود بر خطوط عمق یابی اصلی حداکثر تا ۵۰ متر (فاصله بین خطوط عمق یابی کنترلی نباید بیش از پنج برابر فاصله خطوط اصلی باشد)</p> <p>- استقرار دستگاه گیرنده GPS ثابت در یکی از ایستگاه های ماندگار نزدیک محل برداشت، استقرار دستگاه گیرنده GPS متحرک و هم چنین استقرار دستگاه عمق یاب (اکوساندر) در داخل قایق، تنظیم و یکسان نمودن مشخصات دستگاه های گیرنده GPS و دستگاه عمق یاب در داخل قایق، مشاهدات و اندازه گیری با دستگاه گیرنده GPS متحرک و هم زمان قرائت عمق با دستگاه عمق یاب در طول خطوط عمق یابی های طراحی شده</p> <p>کالیبراسیون عمق یاب به صورت روزانه توسط پارچک و تعیین سرعت صوت در آب (در خصوص تعیین سرعت صوت در آب لازم است از دستگاه های اندازه گیری سرعت صوت در آب (SVP) یا دستگاه های اندازه گیری پارامترهای فیزیکی آب (CTD) استفاده شود.)</p> <p>- محاسبات و پردازش نقاط برداشتی GPS و تهیه لیست مختصات دارای X,Y,Z روی آب برای هر نقطه برداشتی، استخراج عمق از دستگاه عمق یاب به ازای هر موقعیت از نقاط برداشتی GPS و اعمال عمق به لیست مختصات GPS، تهیه نقشه اولیه و انجام عملیات تکمیلی احتمالی مورد نیاز و برداشت مجدد گپ ها</p> <p>- طراحی و تعیین ایستگاه های جزر و مدی و انجام مشاهدات هر ده دقیقه با دقت بهتر از دو سانت و تهیه نمودار جزر و مدی (سطح آب) همزمان با عملیات عمق یابی</p> <p>- تعیین و اعمال تصحیحات جزر و مدی و سایر تصحیحات روی عمق ها</p> <p>- برداشت کلیه عوارض کمک ناوبری در ساحل تا شعاع ۱۰۰ متر بالاتر از حد آب در حاشیه محدوده کاری مطابق دستورالعمل</p> <p>- انجام عملیات کارتوگرافی و ترسیم خطوط عمق یابی، ترسیم عوارض خشکی و دریا و ترسیم منحنی ترازها در محدوده آبی با توجه به توپوگرافی بستر آب</p> <p>- تهیه نقشه های هیدروگرافی، شیت بندی، لژاندگذاری، نام گذاری شیت ها و اضافه نمودن کادر مشخصات پروژه بر اساس استاندارد</p> <p>- تهیه فایل کلی شامل نقشه های هیدروگرافی و خطوط عمق یابی و منحنی های تراز به صورت سه بعدی و تهیه شیت های نقشه در فایل های مجزا با فرمت مورد نظر در قرارداد</p>			
دقت نتایج:			
<p>دقت مسطحاتی و ارتفاعی شبکه ماندگار مطابق دستورالعمل، دقت موقعیت مسطحاتی عمق ها تا ۱ متر، دقت موقعیت عوارض ثابت مورد استفاده برای ناوبری ۲۵ سانتی متر، دقت موقعیت عوارض شناور مورد استفاده برای ناوبری ۲/۵، دقت برداشت خط ساحلی ۱ متر، دقت برداشت صخره های خطرناک ۲ متر.</p> <p>بیش از ۹۵٪ عمق های بیشتر از سی متر، دقتی بهتر از یک درصد عمق، دقت عمق های کمتر از ده متر بر اساس رابطه $(\text{عمق} * 0.0075 + 0.0225) \pm \sqrt{\text{عمق}^2}$ و عمق های بیش از ده متر و کمتر از سی متر بر اساس رابطه $(\text{عمق} * 0.0075 + 0.0625) \pm \sqrt{\text{عمق}^2}$ محاسبه می شود.</p>			
مدارک و نتایج تحویلی: شامل گزارش فنی، شناسنامه نقاط شبکه ماندگار، شناسنامه ایستگاه های جزر و مدی، لیست مختصات نقاط شبکه ماندگار و ساحلی، فرم ها و فایل های مشاهدات جزر و مدی، کلیه فایل های عمق یابی، مشاهدات زمینی به همراه فایل، فایل کلی نقشه های هیدروگرافی			
شماره	طبقه بندی	واحد	بهای واحد (ریال)
۷۲۱۰۱۱۱۱	-	کیلومتر	۲۶,۵۱۸,۱۰۰
توضیحات:			
<p>- میزان هزینه تعرفه برای خطوط عمق یابی با طول کمتر از ۳۰۰ متر، ۰/۶ کیلومتر محاسبه می گردد و برای خطوط عمق یابی با طول از ۳۰۰ متر تا ۶۰۰ متر، ۰/۸ کیلومتر محاسبه و مقاطع ۶۰۰ متر تا ۱۰۰۰ متر، یک کیلومتر محاسبه می گردد. مقاطع بیش از یک کیلومتر طول مقطع محاسبه می گردد.</p> <p>- در مناطق جنگلی، باتلاقی، نیزار، صخره ای خطرناک، مناطق فاقد دسترسی مناسب با اتومبیل و مشابه آن به تشخیص دستگاه نظارت تا ۴۰٪ به تعرفه های مربوط اضافه می شود.</p> <p>- در هیدروگرافی از سدها و دریاچه ها هزینه تهیه نقشه توپوگرافی مورد نظر کارفرما از پیرامون سد و دریاچه، در صورت موجود بودن شبکه نقاط ماندگار بر اساس ۸۵٪ تعرفه تهیه نقشه توپوگرافی ردیف های شماره های ۷۲۰۲۱۳۱۱ تا ۷۲۰۲۱۳۱۵ با عنوان "تهیه نقشه ۱/۱۰۰۰ توپوگرافی به روش مستقیم زمینی با منحنی تراز ۰/۵ متر" و طبقه بندی مربوطه استفاده می شود.</p>			

تاریخ تهیه شرح خدمات: اردیبهشت ۱۴۰۱	۵۸- شرح خدمات: اجرای آیتم های از شماره ۷۲۱۰۱۱۱۴ با عنوان " عمق یابی برای تهیه نقشه هیدروگرافی ۱/۱۰۰۰۰ "		
هدف از خدمات ارائه شده: ایجاد ایستگاه های نقشه برداری شبکه ماندگار در پیرامون منطقه کاری و تهیه نقشه هیدروگرافی ۱/۱۰۰۰۰			
دستورالعمل های مورد استفاده: دستورالعمل همسان نقشه برداری جلد اول: ژئودزی و تراز یابی نشریه شماره ۱۱۹-۱ مصوب ۱۳۸۶/۰۱/۲۹ به شماره ۱۰۰/۹۳۶۱ و دستورالعمل همسان نقشه برداری جلد هفتم: آبنگاری نشریه شماره ۱۱۹-۷ مصوب ۱۳۸۷/۰۷/۱۷ به شماره ۱۰۰/۶۴۷۴۵			
کلیات مراحل اجرا:			
<p>- شناسایی و ایجاد ایستگاه های نقشه برداری شبکه ماندگار با فواصل حداکثر ۳۰۰۰ متر به صورت بتن در جا به ابعاد ۶۰*۴۰*۴۰ سانتی متر در پیرامون منطقه، در مکان های که امکان ایجاد ایستگاه های بتنی وجود ندارد از حکاکی مناسب استفاده گردد. (در مناطق کوچک حداقل سه ایستگاه ماندگار ایجاد گردد)</p> <p>- انتقال مختصات مسطحاتی از نقاط معلوم سازمان نقشه برداری، شبکه های تعیین موقعیت یا نقاط معرفی شده توسط کارفرما در منطقه، انتقال ارتفاع از نقاط معلوم سازمان نقشه برداری از طریق انجام تراز یابی مستقیم (در صورتی که ایستگاه شبکه تراز یابی سراسری در منطقه فاقد ارتفاع تأیید شده باشد، می توان ارتفاع ایستگاه های شبکه ماندگار را از طریق محاسبه اختلاف ارتفاع نسبی بین ایستگاه های شبکه با انجام تراز یابی و اعمال مدل های ژئوئید تعیین کرد)، مشاهدات و اندازه گیری کلیه ایستگاه های شبکه ماندگار از لحاظ مسطحاتی و ارتفاعی و تهیه شناسنامه نقاط شبکه ماندگار، محاسبات و پردازش مشاهدات و اندازه گیری های صورت گرفته و آماده کردن لیست مختصات شبکه ماندگار، تهیه شناسنامه نقاط شبکه ماندگار و محاسبه ضریب مقیاس برای ایستگاه های ماندگار.</p> <p>- طراحی خطوط عمق یابی اصلی عمود بر خطوط تراز منطقه با فاصله حداکثر ۱۰۰ متر به صورت موازی (خطوط عمق یابی با فاصله نیم سانتی متر در مقیاس نقشه و حداکثر تا یک سانتی متر در مقیاس نقشه)</p> <p>- طراحی خطوط عمق یابی کنترلی عمود بر خطوط عمق یابی اصلی حداکثر تا ۵۰۰ متر (فاصله بین خطوط عمق یابی کنترلی نباید بیش از پنج برابر فاصله خطوط اصلی باشد)</p> <p>- استقرار دستگاه گیرنده GPS ثابت در یکی از ایستگاه های ماندگار نزدیک محل برداشت، استقرار دستگاه گیرنده GPS متحرک و هم چنین استقرار دستگاه عمق یاب (اکوساندر) در داخل قایق، تنظیم و یکسان نمودن مشخصات دستگاه های گیرنده GPS و دستگاه عمق یاب در داخل قایق، مشاهدات و اندازه گیری با دستگاه گیرنده GPS متحرک و هم زمان قرائت عمق با دستگاه عمق یاب در طول خطوط عمق یابی های طراحی شده</p> <p>کالیبراسیون عمق یاب به صورت روزانه توسط پارچک و تعیین سرعت صوت در آب (در خصوص تعیین سرعت صوت در آب لازم است از دستگاه های اندازه گیری سرعت صوت در آب (SVP) یا از دستگاه های اندازه گیری پارامترهای فیزیکی آب (CTD) استفاده شود.)</p> <p>- محاسبات و پردازش نقاط برداشتی GPS و تهیه لیست مختصات دارای X,Y,Z روی آب برای هر نقطه برداشتی، استخراج عمق از دستگاه عمق یاب به ازای هر موقعیت از نقاط برداشتی GPS و اعمال عمق به لیست مختصات GPS، تهیه نقشه اولیه و انجام عملیات تکمیلی احتمالی مورد نیاز و برداشت مجدد گپ ها</p> <p>- طراحی و تعیین ایستگاه های جزر و مدی و انجام مشاهدات هر ده دقیقه با دقت بهتر از دو سانت و تهیه نمودار جزر و مدی (سطح آب) همزمان با عملیات عمق یابی</p> <p>- تعیین و اعمال تصحیحات جزر و مدی و سایر تصحیحات روی عمق ها،</p> <p>- برداشت کلیه عوارض کمک ناوبری در ساحل تا شعاع ۱۰۰ متر بالاتر از حد آب در حاشیه محدوده کاری مطابق دستورالعمل</p> <p>- انجام عملیات کارتوگرافی و ترسیم خطوط عمق یابی، ترسیم عوارض خشکی و دریا و ترسیم منحنی ترازها در محدوده آبی با توجه به توپوگرافی بستر آب</p> <p>- تهیه نقشه های هیدروگرافی، شیت بندی، لژاندگذاری، نام گذاری شیت ها و اضافه نمودن کادر مشخصات پروژه بر اساس استاندارد</p> <p>- تهیه فایل کلی شامل نقشه های هیدروگرافی و خطوط عمق یابی و منحنی های تراز به صورت سه بعدی و تهیه شیت های نقشه در فایل های مجزا با فرمت مورد نظر در قرارداد</p>			
دقت نتایج:			
<p>دقت مسطحاتی و ارتفاعی شبکه ماندگار مطابق دستورالعمل، دقت موقعیت مسطحاتی عمق ها تا ۵ متر، دقت موقعیت عوارض ثابت مورد استفاده برای ناوبری ۲ متر، دقت موقعیت عوارض شناور مورد استفاده برای ناوبری ۱۰ متر، دقت برداشت خط ساحلی ۵ متر، دقت برداشت صخره های خطرناک ۵ متر.</p> <p>بیش از ۹۵٪ عمق های بیشتر از سی متر، دقتی بهتر از یک درصد عمق، دقت عمق های کمتر از ده متر بر اساس رابطه $(\text{عمق} * 0.0075 + 0.0225) \pm \sqrt{\text{عمق های بیش از ده متر و کمتر از سی متر بر اساس رابطه } (\text{عمق} * 0.0075 + 0.0625) \pm \sqrt{\text{عمق محاسبه می شود.}}$</p>			
مدارک و نتایج تحویلی: شامل گزارش فنی، شناسنامه نقاط شبکه ماندگار، شناسنامه ایستگاه های جزر و مدی، لیست مختصات نقاط شبکه ماندگار و ساحلی، فرم ها و فایل های مشاهدات جزر و مدی، کلیه فایل های عمق یابی، مشاهدات زمینی به همراه فایل			
شماره	طبقه بندی	واحد	بهای واحد (ریال)
۷۲۱۰۱۱۱۴	-	کیلومتر	۲۱,۱۹۳,۶۰۰
<p>توضیحات: - میزان هزینه تعرفه برای خطوط عمق یابی با طول کمتر از ۳۰۰ متر، ۰/۸ کیلومتر محاسبه می گردد و برای خطوط عمق یابی با طول از ۳۰۰ متر تا ۶۰۰ متر، ۰/۸ کیلومتر محاسبه و مقاطع ۶۰۰ متر تا ۱۰۰۰ متر، یک کیلومتر محاسبه می گردد. مقاطع بیش از یک کیلومتر طول مقطع محاسبه می گردد.</p> <p>- در مناطق جنگلی، باتلاقی، نیزار، صخره های خطرناک، مناطق فاقد دسترسی مناسب با اتومبیل و مشابه آن به تشخیص دستگاه نظارت تا ۴۰٪ به تعرفه های مربوط اضافه می شود.</p> <p>- در هیدروگرافی از سدها و دریاچه ها هزینه تهیه نقشه توپوگرافی مورد نظر کارفرما از پیرامون سد و دریاچه، در صورت موجود بودن شبکه نقاط ماندگار بر اساس ۸۵٪ تعرفه تهیه نقشه توپوگرافی ردیف های شماره های ۷۲۰۲۱۲۱۱ تا ۷۲۰۲۱۲۱۵ با عنوان "تهیه نقشه ۱/۲۰۰۰ توپوگرافی به روش مستقیم زمینی با منحنی تراز ۱ متر" و طبقه بندی مربوطه استفاده می شود.</p>			

تاریخ تهیه شرح خدمات: اردیبهشت ۱۴۰۱	۵۹- شرح خدمات: اجرای آیتم های از شماره ۷۲۱۰۱۱۱۵ با عنوان " عمق یابی برای تهیه نقشه هیدروگرافی ۱/۲۵۰۰ "		
هدف از خدمات ارائه شده: ایجاد ایستگاه های نقشه‌برداری شبکه ماندگار در پیرامون منطقه کاری و تهیه نقشه هیدروگرافی ۱/۲۵۰۰			
دستورالعمل های مورد استفاده: دستورالعمل همسان نقشه‌برداری جلد اول: ژئودزی و تراز یابی نشریه شماره ۱۱۹-۱ مصوب ۱۳۸۶/۰۱/۲۹ به شماره ۱۰۰/۹۳۶۱ و دستورالعمل همسان نقشه‌برداری جلد هفتم: آبنگاری نشریه شماره ۱۱۹-۷ مصوب ۱۳۸۷/۰۷/۱۷ به شماره ۱۰۰/۶۴۷۴۵			
کلیات مراحل اجرا:			
<p>- شناسایی و ایجاد ایستگاه‌های نقشه‌برداری شبکه ماندگار با فواصل حداکثر ۳۰۰۰ متر به صورت بتن در جا به ابعاد ۶۰*۴۰*۴۰ سانتی متر در پیرامون منطقه، در مکان‌های که امکان ایجاد ایستگاه‌های بتنی وجود ندارد از حکاکی مناسب استفاده گردد. (در مناطق کوچک حداقل سه ایستگاه ماندگار ایجاد گردد)</p> <p>- انتقال مختصات مسطحاتی از نقاط معلوم سازمان نقشه‌برداری، شبکه‌های تعیین موقعیت یا نقاط معرفی شده توسط کارفرما در منطقه، انتقال ارتفاع از نقاط معلوم سازمان نقشه‌برداری از طریق انجام تراز یابی مستقیم (در صورتی که ایستگاه شبکه تراز یابی سراسری در منطقه فاقد ارتفاع تأیید شده باشد، می‌توان ارتفاع ایستگاه‌های شبکه ماندگار را از طریق محاسبه اختلاف ارتفاع نسبی بین ایستگاه‌های شبکه با انجام تراز یابی و اعمال مدل‌های ژئوئید تعیین کرد)، مشاهدات و اندازه‌گیری کلیه ایستگاه‌های شبکه ماندگار از لحاظ مسطحاتی و ارتفاعی و تهیه شناسنامه نقاط شبکه ماندگار، محاسبات و پردازش مشاهدات و اندازه‌گیری‌های صورت گرفته و آماده کردن لیست مختصات شبکه ماندگار، تهیه شناسنامه نقاط شبکه ماندگار و محاسبه ضریب مقیاس برای ایستگاه‌های ماندگار.</p> <p>- طراحی خطوط عمق یابی اصلی عمود بر خطوط تراز منطقه با فاصله حداکثر ۲۵۰ متر به صورت موازی (خطوط عمق یابی با فاصله نیم سانتی متر در مقیاس نقشه و حداکثر تا یک سانتی متر در مقیاس نقشه)</p> <p>- طراحی خطوط عمق یابی کنترلی عمود بر خطوط عمق یابی اصلی حداکثر تا ۱۲۵۰ متر (فاصله بین خطوط عمق یابی کنترلی نباید بیش از پنج برابر فاصله خطوط اصلی باشد)</p> <p>- استقرار دستگاه گیرنده GPS ثابت در یکی از ایستگاه‌های ماندگار نزدیک محل برداشت، استقرار دستگاه گیرنده GPS متحرک و هم چنین استقرار دستگاه عمق یاب (اکوساندر) در داخل قایق، تنظیم و یکسان نمودن مشخصات دستگاه‌های گیرنده GPS و دستگاه عمق یاب در داخل قایق، مشاهدات و اندازه‌گیری با دستگاه گیرنده GPS متحرک و هم زمان قرائت عمق با دستگاه عمق یاب در طول خطوط عمق یابی‌های طراحی شده</p> <p>کالیبراسیون عمق یاب به صورت روزانه توسط پارچک و تعیین سرعت صوت در آب (در خصوص تعیین سرعت صوت در آب لازم است از دستگاه‌های اندازه‌گیری سرعت صوت در آب (SVP) یا از دستگاه‌های اندازه‌گیری پارامترهای فیزیکی آب (CTD) استفاده شود.)</p> <p>- محاسبات و پردازش نقاط برداشتی GPS و تهیه لیست مختصات دارای X,Y,Z روی آب برای هر نقطه برداشتی، استخراج عمق از دستگاه عمق یاب به ازای هر موقعیت از نقاط برداشتی GPS و اعمال عمق به لیست مختصات GPS، تهیه نقشه اولیه و انجام عملیات تکمیلی احتمالی مورد نیاز و برداشت مجدد گپ‌ها</p> <p>- طراحی و تعیین ایستگاه‌های جزر و مدی و انجام مشاهدات هر ده دقیقه با دقت بهتر از دو سانت و تهیه نمودار جزر و مدی (سطح آب) همزمان با عملیات عمق یابی</p> <p>- تعیین و اعمال تصحیحات جزر و مدی و سایر تصحیحات روی عمق‌ها،</p> <p>- برداشت کلیه عوارض کمک ناوبری در ساحل تا شعاع ۱۰۰ متر بالاتر از حد آب در حاشیه محدوده کاری مطابق دستورالعمل</p> <p>- انجام عملیات کارتوگرافی و ترسیم خطوط عمق یابی، ترسیم عوارض خشکی و دریا و ترسیم منحنی ترازها در محدوده آبی با توجه به توپوگرافی بستر آب</p> <p>- تهیه نقشه‌های هیدروگرافی، شیت‌بندی، لژاندگذاری، نام‌گذاری شیت‌ها و اضافه نمودن کادر مشخصات پروژه بر اساس استاندارد</p> <p>- تهیه فایل کلی شامل نقشه‌های هیدروگرافی و خطوط عمق یابی و منحنی‌های تراز به صورت سه بعدی و تهیه شیت‌های نقشه در فایل‌های مجزا با فرمت مورد نظر در قرارداد</p>			
دقت نتایج:			
<p>دقت مسطحاتی و ارتفاعی شبکه ماندگار مطابق دستورالعمل، دقت موقعیت مسطحاتی عمق‌ها تا ۵ متر، دقت موقعیت عوارض ثابت مورد استفاده برای ناوبری ۵ متر، دقت موقعیت عوارض شناور مورد استفاده برای ناوبری ۱۵ متر، دقت برداشت خط ساحلی ۱۰ متر، دقت برداشت صخره های خطرناک ۵ متر.</p> <p>بیش از ۹۵٪ عمق‌های بیشتر از سی متر، دقتی بهتر از یک درصد عمق، دقت عمق‌های کمتر از ده متر بر اساس رابطه $(\text{عمق} * 0.0075 + 0.0225) \pm \sqrt{\text{عمق}}$ و عمق‌های بیش از ده متر و کمتر از سی متر بر اساس رابطه $(\text{عمق} * 0.0075 + 0.0625) \pm \sqrt{\text{عمق}}$ محاسبه می‌شود.</p>			
مدارک و نتایج تحویلی: شامل گزارش فنی، شناسنامه نقاط شبکه ماندگار، شناسنامه ایستگاه‌های جزر و مدی، لیست مختصات نقاط شبکه ماندگار و ساحلی، فرم‌ها و فایل‌های مشاهدات جزر و مدی، کلیه فایل‌های عمق یابی، مشاهدات زمینی به همراه فایل			
شماره	طبقه بندی	واحد	بهای واحد (ریال)
۷۲۱۰۱۱۱۵	-	کیلومتر	۱۵,۸۳۱,۰۰۰
توضیحات: برای خطوط عمق یابی با طول کمتر از ۳۰۰ متر، ۰/۶ کیلومتر محاسبه می‌گردد و برای خطوط عمق یابی با طول از ۳۰۰ متر تا ۶۰۰ متر، ۰/۸ کیلومتر محاسبه و مقاطع ۶۰۰ متر تا ۱۰۰۰ متر، یک کیلومتر محاسبه می‌گردد. مقاطع بیش از یک کیلومتر طول مقطع محاسبه می‌گردد.			

بازگشت



تاریخ تهیه شرح خدمات: اردیبهشت ۱۴۰۱	۶۰- شرح خدمات: اجرای آیتم های از شماره ۷۲۱۰۱۱۱۶ با عنوان " عمق یابی برای تهیه نقشه هیدروگرافی کوچکتر از ۱/۲۵۰۰۰"		
هدف از خدمات ارائه شده: ایجاد ایستگاه های نقشه‌برداری شبکه ماندگار در پیرامون منطقه کاری و تهیه نقشه هیدروگرافی کوچکتر از ۱/۲۵۰۰۰			
دستورالعمل های مورد استفاده: دستورالعمل همسان نقشه‌برداری جلد اول: ژئودزی و تراز یابی نشریه شماره ۱۱۹-۱ مصوب ۱۳۸۶/۰۱/۲۹ به شماره ۱۰۰/۹۳۶۱ و دستورالعمل همسان نقشه‌برداری جلد هفتم: آبنگاری نشریه شماره ۱۱۹-۷ مصوب ۱۳۸۷/۰۷/۱۷ به شماره ۱۰۰/۶۴۷۴۵			
<p>کلیات مراحل اجرا:</p> <ul style="list-style-type: none"> - شناسایی و ایجاد ایستگاه‌های نقشه‌برداری شبکه ماندگار با فواصل حداکثر ۳۰۰۰ متر به صورت بتن در جا به ابعاد ۶۰*۴۰*۴۰ سانتی متر در پیرامون منطقه، در مکان‌های که امکان ایجاد ایستگاه‌های بتنی وجود ندارد از حکاکی مناسب استفاده گردد. (در مناطق کوچک حداقل سه ایستگاه ماندگار ایجاد گردد) - انتقال مختصات مسطحاتی از نقاط معلوم سازمان نقشه‌برداری، شبکه‌های تعیین موقعیت یا نقاط معرفی شده توسط کارفرما در منطقه، انتقال ارتفاع از نقاط معلوم سازمان نقشه‌برداری از طریق انجام تراز یابی مستقیم (در صورتی که ایستگاه شبکه تراز یابی سراسری در منطقه فاقد ارتفاع تأیید شده باشد، می‌توان ارتفاع ایستگاه‌های شبکه ماندگار را از طریق محاسبه اختلاف ارتفاع نسبی بین ایستگاه‌های شبکه با انجام تراز یابی و اعمال مدل‌های ژئوئید تعیین کرد)، مشاهدات و اندازه‌گیری کلیه ایستگاه‌های شبکه ماندگار از لحاظ مسطحاتی و ارتفاعی و تهیه شناسنامه نقاط شبکه ماندگار، محاسبات و پردازش مشاهدات و اندازه‌گیری‌های صورت گرفته و آماده کردن لیست مختصات شبکه ماندگار، تهیه شناسنامه نقاط شبکه ماندگار و محاسبه ضریب مقیاس برای ایستگاه‌های ماندگار. - طراحی خطوط عمق یابی اصلی عمود بر خطوط تراز منطقه خطوط عمق یابی با فاصله از نیم سانتی متر در مقیاس نقشه و حداکثر تا یک سانتی متر در مقیاس نقشه - طراحی خطوط عمق یابی کنترلی عمود بر خطوط عمق یابی اصلی فاصله بین خطوط عمق یابی کنترلی نباید بیش از پنج برابر فاصله خطوط اصلی باشد. - استقرار دستگاه گیرنده GPS ثابت در یکی از ایستگاه‌های ماندگار نزدیک محل برداشت، استقرار دستگاه گیرنده GPS متحرک و هم چنین استقرار دستگاه عمق یاب (اکوساندر) در داخل قایق، تنظیم و یکسان نمودن مشخصات دستگاه‌های گیرنده GPS و دستگاه عمق یاب در داخل قایق، مشاهدات و اندازه‌گیری با دستگاه گیرنده GPS متحرک و هم زمان قرائت عمق با دستگاه عمق یاب در طول خطوط عمق یابی‌های طراحی شده - کالیبراسیون عمق یاب به صورت روزانه توسط بارچک و تعیین سرعت صوت در آب (در خصوص تعیین سرعت صوت در آب لازم است از دستگاه‌های اندازه‌گیری سرعت صوت در آب (SVP) یا از دستگاه‌های اندازه‌گیری پارامترهای فیزیکی آب (CTD) استفاده شود). - محاسبات و پردازش نقاط برداشتی GPS و تهیه لیست مختصات دارای X,Y,Z روی آب برای هر نقطه برداشتی، استخراج عمق از دستگاه عمق یاب به ازای هر موقعیت از نقاط برداشتی GPS و اعمال عمق به لیست مختصات GPS، تهیه نقشه اولیه و انجام عملیات تکمیلی احتمالی مورد نیاز و برداشت مجدد گپ‌ها - طراحی و تعیین ایستگاه‌های جزر و مدی و انجام مشاهدات هر ده دقیقه با دقت بهتر از دو سانت و تهیه نمودار جزر و مدی (سطح آب) همزمان با عملیات عمق یابی - تعیین و اعمال تصحیحات جزر و مدی و سایر تصحیحات روی عمق‌ها، - برداشت کلیه عوارض کمک ناوبری در ساحل تا شعاع ۱۰۰ متر بالاتر از حد آب در حاشیه محدوده کاری مطابق دستورالعمل - انجام عملیات کارتوگرافی و ترسیم خطوط عمق یابی، ترسیم عوارض خشکی و دریا و ترسیم منحنی ترازها در محدوده آبی با توجه به توپوگرافی بستر آب - تهیه نقشه‌های هیدروگرافی، شیت‌بندی، لژاندگذاری، نام‌گذاری شیت‌ها و اضافه نمودن کادر مشخصات پروژه بر اساس استاندارد - تهیه فایل کلی شامل نقشه‌های هیدروگرافی و خطوط عمق یابی و منحنی‌های تراز به صورت سه بعدی و تهیه شیت‌های نقشه در فایل‌های مجزا با فرمت مورد نظر در قرارداد 			
<p>دقت نتایج:</p> <p>دقت مسطحاتی و ارتفاعی شبکه ماندگار مطابق دستورالعمل، دقت موقعیت مسطحاتی عمق‌ها تا ۱۰ متر، دقت موقعیت عوارض ثابت مورد استفاده برای ناوبری ۱۰ متر، دقت موقعیت عوارض شناور مورد استفاده برای ناوبری ۲۰ متر، دقت برداشت خط ساحلی ۱۵ متر، دقت برداشت صخره های خطرناک ۱۰ متر.</p> <p>بیش از ۹۵٪ عمق‌های بیشتر از سی متر، دقتی بهتر از یک درصد عمق، دقت عمق‌های کمتر از ده متر بر اساس رابطه $(\pm \sqrt{(0.0225 + (0.0075 * \text{عمق})^2)})$ و عمق‌های بیش از ده متر و کمتر از سی متر بر اساس رابطه $(\pm \sqrt{(0.0625 + (0.0075 * \text{عمق})^2)})$ محاسبه می‌شود.</p>			
<p>مدارک و نتایج تحویلی: شامل گزارش فنی، شناسنامه نقاط شبکه ماندگار، شناسنامه ایستگاه‌های جزر و مدی، لیست مختصات نقاط شبکه ماندگار و ساحلی، فرم‌ها و فایل‌های مشاهدات جزر و مدی، کلیه فایل‌های عمق یابی، مشاهدات زمینی به همراه فایل</p>			
شماره	طبقه بندی	واحد	بهای واحد (ریال)
۷۲۱۰۱۱۱۶	-	کیلومتر	۱۵,۰۰۱,۷۰۰
<p>توضیحات: برای خطوط عمق یابی با طول کمتر از ۳۰۰ متر، ۰/۶ کیلومتر محاسبه می‌گردد و برای خطوط عمق یابی با طول از ۳۰۰ متر تا ۶۰۰ متر، ۰/۸ کیلومتر محاسبه و مقاطع ۶۰۰ متر تا ۱۰۰۰ متر، یک کیلومتر محاسبه می‌گردد. مقاطع بیش از یک کیلومتر طول مقطع محاسبه می‌گردد.</p>			

بازگشت



تاریخ تهیه شرح خدمات: اردیبهشت ۱۴۰۱	۶۱- شرح خدمات: اجرای آیتم‌های از شماره ۷۲۱۰۱۲۱۱ الی ۷۲۱۰۱۲۱۵ با عنوان "تهیه مقاطع عرضی رودخانه با مقیاس ۱/۲۰۰۰ با طول مقطع ۳۰۰ تا ۶۰۰ متر"		
هدف از خدمات ارائه شده: ایجاد ایستگاه‌های ماندگار و ایستگاه‌های دو سر مقاطع و تهیه مقاطع عرضی رودخانه با مقیاس ۱/۲۰۰۰ با طبقه بندی مختلف می باشد.			
دستورالعمل‌های مورد استفاده: دستورالعمل تهیه نقشه بزرگ مقیاس با روش مستقیم زمینی مدیریت نظارت و کنترل فنی سازمان نقشه‌برداری کشور به شماره ۶۳۳۵ مورخ ۱۳۹۰/۰۳/۲۳ و دستورالعمل همسان نقشه‌برداری جلد چهارم: کارتوگرافی نشریه شماره ۱۱۹-۴ مصوب ۱۳۸۶/۰۱/۲۹ به شماره ۱۰۰/۹۳۵۹			
کلیات مراحل اجرا:			
<p>- تحویل محدوده کاری و موقعیت مقاطع توسط نماینده کارفرما به مشاور نقشه‌برداری روی نقشه‌های موجود و یا طی صورت جلسه به صورت حضوری در محل پروژه (در صورت تحویل در محل، محدوده کاری و همچنین موقعیت مقاطع مشخص می‌شود)</p> <p>- ایجاد شبکه نقشه‌برداری ماندگار با فواصل حداکثر ۲۰۰۰ متر به صورت بتن در جا به ابعاد ۶۰*۴۰*۴۰ سانتی‌متر مطابق دستورالعمل</p> <p>- انتقال مختصات مسطحاتی از نقاط معلوم سازمان نقشه‌برداری، شبکه‌های تعیین موقعیت یا نقاط معرفی شده توسط کارفرما در منطقه، انتقال ارتفاع از نقاط معلوم سازمان نقشه‌برداری از طریق انجام ترازبایی مستقیم (در صورتی که ایستگاه شبکه ترازبایی سراسری در منطقه فاقد ارتفاع تأیید شده باشد، می‌توان ارتفاع ایستگاه‌های شبکه ماندگار را از طریق محاسبه اختلاف ارتفاع نسبی بین ایستگاه‌های شبکه با انجام ترازبایی و اعمال مدل‌های ژئوئید تعیین کرد)، مشاهدات و اندازه‌گیری کلیه ایستگاه‌های شبکه ماندگار از لحاظ مسطحاتی و ارتفاعی و تهیه شناسنامه نقاط شبکه ماندگار، محاسبات و پردازش مشاهدات و اندازه‌گیری‌های صورت گرفته و آماده‌کردن لیست مختصات شبکه ماندگار، تهیه شناسنامه نقاط شبکه ماندگار و محاسبه ضریب مقیاس برای ایستگاه‌های ماندگار، مشخص نمودن دو سر مقاطع بر روی زمین و ایجاد نقاط با مشخصات ایستگاه‌های شبکه اصلی در دو سر مقطع، مشاهدات و اندازه‌گیری کلیه ایستگاه‌های نقاط دو سر مقاطع از لحاظ مسطحاتی و ارتفاعی</p> <p>- محاسبات و پردازش مشاهدات و اندازه‌گیری‌های صورت گرفته و آماده‌کردن لیست مختصات نقاط دو سر مقاطع</p> <p>- استقرار دوربین روی ایستگاه یک طرف مقطع و قراول روی به ایستگاه طرف دیگر</p> <p>- برداشت کلیه عوارض متناسب با مقیاس و مطابق دستورالعمل شامل عوارض نقطه‌ای، خطی و سطحی مانند: تیر برق، دکل، تک درخت، چاه، چشمه، نهر، جوی، ردیف درخت، آبریز، انواع جاده، رودخانه، تک‌ساختمان، حد زراعت، حد باغ، ترانشه، خاکریز و ...</p> <p>- برداشت کلیه نقاط ارتفاعی مطابق دستورالعمل و تغییرات ارتفاع بیشتر از ۴۰ سانتی‌متر و ...</p> <p>- انجام عملیات گویاسازی و جمع‌آوری اطلاعات توصیفی و اسامی کلیه عوارض برداشتی</p> <p>- محاسبات و پردازش نقاط برداشتی و تهیه فایل خروجی</p> <p>- انجام عملیات کارتوگرافی و ترسیم کلیه عوارض برداشتی شامل عوارض نقطه‌ای، خطی، سطحی و اضافه نمودن اطلاعات توصیفی، نمادها و پترن‌های سطحی به نقشه بر اساس لایه‌بندی مطابق استاندارد، شیت‌بندی، لژاندگذاری، نام‌گذاری شیت‌ها و اضافه نمودن کادر مشخصات پروژه بر اساس استاندارد</p> <p>- تهیه فایل کلی شامل تمامی عوارض و نقاط ارتفاعی و تهیه شیت‌های نقشه در فایل‌های مجزا با فرمت مورد نظر در قرارداد</p> <p>- تهیه نقشه جانمایی رودخانه و مقاطع عرضی</p> <p>*در صورت عمیق بودن و یا پر آب بودن رودخانه و تایید کارفرما مبنی بر استفاده از اکوساندر، جمع‌آوری اطلاعات بستر رودخانه با انجام عملیات هیدروگرافی و رعایت موارد زیر انجام می‌گیرد:</p> <p>- برداشت داغی آب دو طرف رودخانه و نمایش آن با زمان برداشت در شکل مقطع و برداشت مقطع با شناوری با آب خور کم، متناسب با عمق رودخانه دارای سرعت حداکثر دو متر بر ثانیه</p> <p>- اندازه‌گیری سرعت صوت در آب، ترازبایی سطح آب همزمان با عملیات عمق‌یابی، استفاده از اکوساندر مخصوص عملیات عمق‌یابی، تعیین موقعیت در آب با دقتی بهتر از یک متر، ویرایش و پردازش اطلاعات جمع‌آوری شده و اعمال تصحیحات سطح آب به عمق‌ها، تهیه نقشه اولیه مقطع و کنترل نقشه‌ها، انجام عملیات تکمیلی مورد نیاز، مستندسازی و تهیه گزارش فنی عملیات هیدروگرافی</p>			
دقت نتایج: دقت مسطحاتی عوارض مشخص در مقاطع عرضی (گوشه ساختمان، پل، محور کانال و...) بهتر از چهار سانتی‌متر و دقت ارتفاعی معادل چهار سانتی‌متر			
مدارک و نتایج تحویلی: شامل فایل نقشه‌ها، لیست مختصات ایستگاه‌های شبکه ماندگار، شناسنامه نقاط شبکه ماندگار، لیست مختصات ایستگاه‌های دو سر مقاطع			
شماره	طبقه بندی	واحد	بهای واحد (ریال)
۷۲۱۰۱۲۱۱	دشت	کیلومتر	۸۲,۸۵۹,۰۰۰
۷۲۱۰۱۲۱۲	تپه ماهور	کیلومتر	۱۰۷,۲۳۱,۰۰۰
۷۲۱۰۱۲۱۳	کوهستان	کیلومتر	۱۲۶,۸۴۷,۰۰۰
۷۲۱۰۱۲۱۴	کوهستان سخت	کیلومتر	۱۵۳,۶۸۳,۰۰۰
۷۲۱۰۱۲۱۵	کوهستان خیلی سخت	کیلومتر	۱۸۵,۴۶۷,۰۰۰
توضیحات: برای مقاطع با طول کمتر از ۳۰۰ متر، ۰/۶ کیلومتر و برای مقاطع با طول ۳۰۰ متر تا ۶۰۰ متر، ۰/۸ کیلومتر محاسبه می‌گردد. برای مقاطع با طول ۶۰۰ متر تا ۱۰۰۰ متر، ۰/۱۵ به تعرفه اضافه می‌گردد. در صورت افزایش طول مقطع بیش از یک کیلومتر، به ازاء هر یک کیلومتر افزایش (مازاد بر طول ۱۰۰۰ متر طول مقطع) ۳۰٪ به تعرفه اضافه می‌شود. در صورت استفاده از عمق‌یاب صوتی، به میزان ۳۰٪ به تعرفه اضافه می‌شود. در صورت عدم نیاز به ایجاد بتن در دو سر مقاطع با توجه به درخواست کارفرما به میزان ۳۰٪ از تعرفه کسر خواهد شد.			

تاریخ تهیه شرح خدمات: اردیبهشت ۱۴۰۱	۶۲- شرح خدمات اجرای ردیف شماره ۷۲۱۰۱۳۱۱ با عنوان "انجام خدمات ساید اسکن سونار"		
شرح و هدف از خدمات ارائه شده: هدف انجام خدمات ساید اسکن سونار بمنظور تکمیل عملیات عمق یابی و مشخص نمودن عوارض مصنوعی با ابعاد بیشتر از یک متر (در عمق‌های بیشتر از ۲۰ متر عوارض با ارتفاع بیش از ۱۰ درصد عمق) در مناطقی که عملیات هیدروگرافی در آنها انجام گرفته و یا مسیرهای خاص بنا به تشخیص کارفرما می باشد.			
دستورالعمل مورد استفاده: دستورالعمل همسان نقشه‌برداری جلد هفتم: آبنگاری نشریه شماره ۷-۱۱۹ مصوب ۱۳۸۷/۰۷/۱۷ به شماره ۱۰۰/۴۴۷۴۵			
کلیات مراحل اجرا: - انجام عملیات ساید اسکن سونار به نحوی که هم پوشانی باندهای مجاور برداشت شده به میزان ۵۰ درصد بوده و حرکت در مسیر مخالف باند مجاور انجام گیرد به نحوی که دستگاه حداقل قادر به ۳ مرتبه پرتو نگاری در عبور از عارضه ای با ابعاد ۱ متر باشد. - تهیه موزاییک اطلاعات ساید اسکن سونار - تهیه گزارش عوارض مهم آشکار شده - تهیه گزارش فنی عملیات			
دقت نتایج: آشکار سازی عوارض مهم به نحوی که در عمق ۵ متری عارضه ای با ابعاد نیم متر و در عمق بیست متری عارضه ای با ابعاد یک متر و در عمق چهل و پنج متری عارضه ای با ابعاد چهار و نیم متری آشکار شود.			
مدارک و نتایج تحویلی: شامل: - موزاییک اطلاعات ساید اسکن سونار با قدرت تفکیک بهتر از ۱ m * ۱ m با پوشش ۱۰۰ درصدی از منطقه مورد نظر - گزارش عوارض مهمی که در فایل رقومی عملیات ساید اسکن سونار آشکار شده است - کلیه فایل های رقومی ساید اسکن سونار - اطلاعاتی از قبیل فاصله سیستم مختصات در قایق تا دستگاه ساید اسکن، زمان و مقیاس دامنه			
بهای واحد (ریال)	واحد	طبقه بندی	شماره
۱۲,۱۴۲,۱۰۰	کیلومتر	-	۷۲۱۰۱۳۱۱
توضیحات: در محاسبه هزینه علاوه بر خطوط عمق یابی اصلی خطوط عمق یابی کنترلی نیز محاسبه می شوند.			

بازگشت



تاریخ تهیه شرح خدمات: اردیبهشت ۱۴۰۱	۶۳- شرح خدمات اجرای ردیف شماره ۷۲۱۰۱۴۱۱ با عنوان " نمونه برداری از کف دریا"		
شرح و هدف از خدمات ارائه شده: هدف، انجام عملیات نمونه برداری از بستر دریا در عمق‌های کمتر از ۲۰۰ متر به صورت پراکنده در سطح منطقه هیدروگرافی یا در لنگرگاه کشتی‌ها، بستر رودخانه‌ها، دریاچه‌ها و مخازن سدها یا مناطق مورد نظر کارفرما می‌باشد.			
دستورالعمل مورد استفاده: دستورالعمل همسان نقشه برداری جلد هفتم: آبنگاری نشریه شماره ۱۱۹-۷ مصوب ۱۳۸۷/۰۷/۱۷ به شماره ۱۰۰/۶۴۷۴۵			
کلیات مراحل اجرا: - طراحی و تهیه نقشه نمونه برداری و پیاده نمودن نقاط بر روی آن - برداشت نمونه بر اساس نقشه و فهرست مختصات تهیه شده - نگهداری نمونه در ظروف مناسب و نام گذاری و ثبت مختصات، تاریخ و زمان جمع آوری نمونه بر روی ظرف ارسال نمونه به آزمایشگاه جهت تعیین موارد تشکیل دهنده و یا خصوصیات فیزیکی و شیمیایی نمونه آب برداشت شده - تهیه گزارش فنی عملیات و جواب آزمایشگاه			
دقت نتایج: --			
مدارک و نتایج تحویلی: شامل: - گزارش فنی عملیات - جواب آزمایشگاه			
بهای واحد (ریال)	واحد	طبقه بندی	شماره
۱۳,۴۳۸,۰۰۰	نمونه	-	۷۲۱۰۱۴۱۱
توضیحات: هزینه آزمایش نمونه‌ها با توجه به نیاز کارفرما جداگانه محاسبه می‌شود.			

[بازگشت](#)

تاریخ تهیه شرح خدمات: اردیبهشت ۱۴۰۱	۶۴- شرح خدمات اجرای ردیف شماره ۷۲۱۰۱۵۱۱ با عنوان "مشاهدات جریان سنجی ۲۵ ساعته"		
شرح و هدف از خدمات ارائه شده: هدف، انجام عملیات مشاهدات جریان سنجی ۲۵ ساعته به صورت قرائت مستقیم و یا ثبت خودکار داده‌های جریان در نزدیکی سواحل، کانال‌های دسترسی و لنگرگاه‌ها، سکوها، نفت، گاز، تاسیسات مهم دریایی و ... دارای جریان‌های کشندی برای تعیین رژیم روزانه می‌باشد.			
دستورالعمل مورد استفاده: دستورالعمل همسان نقشه‌برداری جلد هفتم: آبنگاری نشریه شماره ۱۱۹-۷ مصوب ۱۳۸۷/۰۷/۱۷ به شماره ۱۰۰/۶۴۷۴۵			
کلیات مراحل اجرا: - انجام مشاهدات جزرو مدی همزمان با انجام مشاهدات جریان سنجی در نزدیکترین ایستگاه ممکن - انجام عملیات جریان سنجی در شرایط نرمال جوی - اندازه گیری متناوب و ترجیحا در فاصله زمانی مشخص شناور ثابت و یا اندازه گیری موقعیت جریان سنج اتوماتیک در زمان نصب و پایان کار - کنترل اطلاعات و حذف اطلاعات غلط - تهیه گزارش فنی شامل مکان و زمان انجام مشاهدات، تجهیزات به کار رفته، جمع آوی، دسته بندی و کنترل داده ها			
دقت نتایج: ارائه اطلاعات سرعت با دقت بهتر از یک دهم گره دریایی و جهت جریان با دقت بهتر از پنج درجه (۳۶۰ قسمتی)			
مدارک و نتایج تحویلی: اطلاعات نهایی شامل سرعت و جهت جریان در فواصل نیم و یک ساعته با درج موقعیت جغرافیایی ثبت داده های جزر و مدی، زمان شروع (روز ماه سال میلادی)، نام محل، نوع دستگاه و عوامل به صورت فایل کامپیوتری با فرمت متنی			
شماره	طبقه بندی	واحد	بهای واحد (ریال)
۷۲۱۰۱۵۱۱	-	ایستگاه	۷۲۸,۲۹۵,۷۰۰
توضیحات:			

[بازگشت](#)

تاریخ تهیه شرح خدمات: اردیبهشت ۱۴۰۱		۶۵- شرح خدمات اجرای ردیف شماره ۷۲۱۰۱۵۱۲ با عنوان " تجزیه و تحلیل مشاهدات ۲۵ ساعته جریان سنجی "	
شرح و هدف از خدمات ارائه شده: هدف تجزیه و تحلیل مشاهدات ۲۵ ساعته جریان سنجی با روش نیمه ترسیمی می باشد			
دستورالعمل مورد استفاده: دستورالعمل همسان نقشه‌برداری جلد هفتم: آبنگاری نشریه شماره ۱۱۹-۷مصوب ۱۳۸۷/۰۷/۱۷ به شماره ۱۰۰/۶۴۷۴۵			
کلیات مراحل اجرا: - تجزیه و تحلیلی اطلاعات جزر و مدی با روش نیمه ترسیمی - تجزیه و تحلیل مشاهدات جریان سنجی - ارائه نتایج در فرمت رقومی و ترسیمی شامل نمودار رقومی جزر و مدی، نمودار جهت و سرعت جریان، جدول سرعت و جهت جریان مطابق دستورالعمل			
دقت نتایج: ارائه اطلاعات سرعت با دقت بهتر از یک دهم گره دریایی و جهت جریان با دقت بهتر از پنج درجه (۳۶۰ قسمتی)			
مدارک و نتایج تحویلی: شامل: - نتایج تجزیه و تحلیلی برای درج در نقشه های دریایی به صورت نشانه استاندارد - جداول مربوطه بر اساس دستورالعمل - گزارش فنی انجام عملیات			
شماره	طبقه بندی	واحد	بهای واحد (ریال)
۷۲۱۰۱۵۱۲	-	ایستگاه	۱۲۴,۵۵۴,۷۰۰
توضیحات:			

[بازگشت](#)

تاریخ تهیه شرح خدمات: اردیبهشت ۱۴۰۱	۶۶- شرح خدمات اجرای ردیف شماره ۷۲۱۰۱۶۱۱ با عنوان " ثبت یک ماهه نوسانات سطح آب به صورت ۲۴ ساعته و هر ۱۰ دقیقه یکبار "		
شرح و هدف از خدمات ارائه شده: هدف، ثبت یک ماهه نوسانات سطح آب به صورت ۲۴ ساعته و هر ۱۰ دقیقه یکبار با استفاده از دستگاه خودکار جزر و مد سنج Tide Gauge یا اشل جزر و مد سنج Tide Pole در ایستگاه‌های مشاهدات جزر و مدی است. این خدمات به منظور بررسی تغییرات سطح دریا و تعیین سطوح متوسط و مبنای جزر و مدی مورد نیاز فعالیت‌های تهیه نقشه‌های دریایی، تبدیل عمق‌های اندازه‌گیری شده به عمق نقشه و انتقال اطلاعات عمق، پیش بینی جزر و مد برای زمان‌های آینده و امور مهندسی دریایی و تحقیقات اقیانوسی یا سایر امور مطالعاتی و جزر و مدی و تعیین رژیم جزر و مدی نیم روزانه می‌باشد.			
دستورالعمل های مورد استفاده: دستورالعمل همسان نقشه‌برداری جلد اول: ژئودزی و ترازیبی نشریه شماره ۱-۱۱۹ مصوب ۱۳۸۶/۰۱/۲۹ به شماره ۱۰۰/۹۳۶۱ و دستورالعمل همسان نقشه‌برداری جلد هفتم: آبنگاری نشریه شماره ۷-۱۱۹ مصوب ۱۳۸۷/۰۷/۱۷ به شماره ۱۰۰/۶۴۷۴۵			
کلیات مراحل اجرا: <ul style="list-style-type: none"> - شناسایی و بررسی منطقه از نظر وضعیت توپوگرافی، وضعیت جزر و مد و شدت تغییرات قائم سطح آب - مطالعه مدارک موجود جزر و مدی از قبیل جداول پیش بینی جزر و مدی - انتخاب محل نصب اشل و یا دستگاه خودکار جزر و مد سنج - شناسایی و ساختمان حداقل سه نقطه ترازیبی ساحلی بر اساس دستورالعمل‌های مربوطه - ترازیبی بین سه ایستگاه و اشل و ترجیحا اتصال به شبکه سراسری ترازیبی - انجام مشاهدات به صورت مستقیم از اشل با دقت ارتفاعی در حد دو سانتی متر و دقت زمانی در حد یک دقیقه و ثبت بر روی فرم (در صورت استفاده از دستگاه خودکار، ثبت مشاهدات در یک بازه ۳۰ تا ۶۰ ثانیه و متوسط گیری از اطلاعات به همراه ثبت زمان، ارتفاع) - کنترل اطلاعات و حذف اطلاعات غلط - تهیه گزارش فنی عملیات شامل شناسنامه نقاط ترازیبی ساحلی، شناسنامه ایستگاه جزر و مدی، زمان شروع و پایان مشاهدات شامل ساعت، روز، ماه و سال (میلادی)، نام محل، شرکت جمع‌آوری کننده اطلاعات 			
دقت نتایج: اشل می بایست حداکثر با دقت پنج سانتی متر مدرج شده باشد و قرائتها با دقت دو سانتی متر و حداکثر اختلاف زمانی یک دقیقه ثبت شده باشند.			
مدارک و نتایج تحویلی: شامل: <ul style="list-style-type: none"> - شناسنامه ایستگاه های ترازیبی ساحلی - شناسنامه ایستگاه ترازیبی شبکه سراسری (در صورت اتصال به شبکه سراسری) - شناسنامه ایستگاه مشاهدات جزر و مدی - فرم های مشاهدات اشل و فایل قرائت توسط دستگاه خودکار که به فرمت متنی ذخیره شده باشند - فایل نتایج با فواصل نیم و یکساعته که حذف داده های نا خواسته انجام گرفته و منحنی جزر و مدی با فیلتر های گذر پایین نرم شده باشند 			
شماره	طبقه بندی	واحد	بهای واحد (ریال)
۷۲۱۰۱۶۱۱	-	ایستگاه	۹۹۵,۳۷۸,۲۰۰
توضیحات:			

[بازگشت](#)



تاریخ تهیه شرح خدمات: اردیبهشت ۱۴۰۱	۶۷- شرح خدمات اجرای ردیف شماره ۷۲۱۰۱۶۱۲ با عنوان " تجزیه و تحلیل مشاهدات جزر و مدی یک ماهه و تعیین سطوح جزر و مدی "		
شرح و هدف از خدمات ارائه شده: هدف تجزیه و تحلیل مشاهدات جزر و مدی یک ماهه و تعیین سطوح جزر و مدی و بدست آوردن مولفه های هارمونیک مورد استفاده در آبنگاری بمنظور محاسبه سطوح متوسط مختلف جزر و مدی و سطح مبنای چارت های دریایی و همچنین پیش بینی ارتفاع و زمان وقوع جزر و مد با استفاده از نرم افزار های تجزیه و تحلیل داده های جزر و مدی و محاسبه تعداد ۳۰ مولفه جزر و مدی می باشد.			
دستورالعمل مورد استفاده: دستورالعمل همسان نقشه‌برداری جلد هفتم: آبنگاری نشریه شماره ۱۱۹-۷مصوب ۱۳۸۷/۰۷/۱۷ به شماره ۱۰۰/۶۴۷۴۵			
کلیات مراحل اجرا: - تحلیل رژیم های جزر و مدی - محاسبه سطح مبنای عمق یابی (CD (Chart Datum) - محاسبه سطوح مختلف جزرومدی - ترسیم نمودار رقومی روزانه و ماهانه جزر و مد - تهیه جدول لیست دامنه و اختلاف فاز مولفه های جزر و مدی شامل ۳۰ مولفه - مستند سازی و تهیه گزارش			
دقت نتایج: سی مولفه جزر و مدی می بایست از حداقل هفتصد و بیست داده جزر و مدی با فاصله زمانی یک ساعت محاسبه شوند.			
مدارک و نتایج تحویلی: شامل: - نتایج تجزیه و تحلیل مشاهدات جزر و مدی - فهرست ارتفاعات سطوح متوسط جزر و مدی از سطح مبنای عمق یابی (CD) - فهرست دامنه و اختلاف فاز مولفه های جزر و مدی - نمودار رقومی روزانه و ماهانه جزر و مد - گزارش فنی انجام عملیات			
بهای واحد (ریال)	واحد	طبقه بندی	شماره
۱۱۶,۲۵۱,۱۰۰	ایستگاه	-	۷۲۱۰۱۶۱۲
توضیحات:			

بازگشت



تاریخ تهیه شرح خدمات: اردیبهشت ۱۴۰۱	۶۸- شرح خدمات اجرای ردیف شماره ۷۲۱۱۱۷۰۱ با عنوان "آماده سازی نقشه‌ها برای ورود به سامانه‌های اطلاعات مکانی GIS (ایجاد فایل‌های GIS Ready)"
شرح و هدف از خدمات ارائه شده:	
هدف آماده سازی نقشه های شهری و غیر شهری در قالب پایگاه داده توپوگرافی و ارائه ShapeFile دو بعدی جهت به کار گیری در نرم افزار و ابزارهای مختلف می باشد.	
دستورالعمل مورد استفاده: دستورالعمل همسان نقشه‌برداری جلد سوم : سیستم اطلاعات مکانی نشریه شماره ۱۱۹-۳ مصوب ۱۳۸۶/۰۱/۲۹ به شماره ۱۰۰/۹۳۶۲	
<p>کلیات مراحل اجرا:</p> <ul style="list-style-type: none"> - گرد آوری نقشه های مورد نظر - تبدیل نقشه ها از ابعاد نقشه با حالت یکپارچه - تمیز کردن داده های نقشه ای (شامل رفع رد شدگی و نرسیدگی، حذف پترن، کنترل سر آزاد المان و عمود یا موازی بودن خطوط عوارض، کنترل انطباق لبه ها، حذف Gap و Sliver، حذف المان های تکراری، رفع پلیگون های زائد، حذف خطوط کوچک اضافی، شناسایی و رفع خطوط خود متقاطع، یکپارچه نمودن عوارض خطی و سطحی) - ترسیم سطوحی که هنگام کار توپوگرافی حذف شده اند، ترسیم معابر به صورت پیوسته از Node، ساخت عوارضی که در نقشه ها با نام و یا وجود سایر عوارض نمایش داده می‌شوند نمایش کوچه، خیابان، زمین بایر، ... - اتصال اطلاعات توصیفی به عوارض از طریق اختصاص شناسه به هر عارضه مکانی با در نظر گرفتن سازماندهی داده در پایگاه داده (Data Model) - تبدیل داده ها به فرمت Shape - تهیه فرا داده (متا دیتا) نقشه ها شامل اطلاعاتی در خصوص نقشه های مورد استفاده، روش تهیه، سال تهیه، سیستم مختصات و تصویر، دقت و کیفیت، استاندارد مورد استفاده در تهیه نقشه ها، ...، اطلاعات مکانی مورد استفاده و همچنین فرآیند آماده سازی برای ورود به سامانه اطلاعات مکانی - تهیه گزارش انجام عملیات شامل مشخصات نقشه های مورد استفاده، مراحل پردازش و ... 	
دقت نتایج:	
عملیات به نحوی انجام گیرد که از دقت نقشه های اولیه کاسته نشود.	
مدارک و نتایج تحویلی:	
شامل فایل نقشه ها به فرمت Shape، گزارش فنی اجرای عملیات	
توضیحات: هزینه خدمات برای ردیف‌های تهیه نقشه به روش مستقیم زمینی به میزان ۳٪ تعرفه تعیین می‌گردد. در خصوص ردیف‌های تهیه نقشه به روش فتوگرامتری هزینه خدمات در آنالیز ردیف‌ها محاسبه شده است.	

[بازگشت](#)

تاریخ تهیه شرح خدمات: اردیبهشت ۱۴۰۱	۶۹- شرح خدمات اجرای ردیف شماره ۷۲۱۱۱۸۰۱ با عنوان "ایجاد سیستم‌های اطلاعات مکانی (GIS)"
شرح و هدف از خدمات ارائه شده:	
ارائه کلیه خدمات مشاوره جهت ایجاد سیستم اطلاعات مکانی مورد نیاز در فعالیت‌های مختلف از اولین مرحله انتخاب متدولوژی تا مراحل پایانی مستند سازی و آموزش	
دستورالعمل مورد استفاده: دستورالعمل همسان نقشه‌برداری جلد سوم : سیستم اطلاعات مکانی نشریه شماره ۱۱۹-۳ مصوب ۱۳۸۶/۰۱/۲۹ به شماره ۱۰۰/۹۳۶۲	
کلیات مراحل اجرا:	
ایجاد سیستم اطلاعات مکانی به صورت کلی طی مراحل مختلف زیر انجام می‌گیرد که برخی از این مراحل بسته به روش مورد استفاده به صورت تکرار انجام می‌گیرند.	
<ul style="list-style-type: none"> ● انتخاب متدولوژی مناسب برای پروژه شامل روش حلزونی، تکرار، فرآیند یکپارچه و ... که با توجه به اهداف و یژه گی های پروژه مورد استفاده قرار می‌گیرند 	
<ul style="list-style-type: none"> ● مطالعات امکان‌سنجی بر اساس اطلاعات فنی و مالی برای برآورد پتانسیل و میزان عملی بودن ساخت سیستم و ارزیابی سیستم مورد نظر با مقایسه آن با سیستم‌های مشابه‌بمنظور مشخص کردن نقاط قوت و ضعف و شناسایی عواملی که می‌تواند باعث شکست پروژه گردد. امکان پذیر بودن پروژه با توجه به بودجه موجود و نیازهای اعلام شده و انتخاب بهترین راه حل. برای این منظور می‌بایست شناخت کلی از اهداف سیستم و نیازهای کاربر بدست آمده و به مسائل مانند شرح سیستم، پیش فرض ها، زمانبندی و منابع مالی (انسانی، تجهیزات، ...)، سود و زیان، روش‌های تولید نقشه و اطلاعات مکانی و محدودیت‌ها توجه شود. 	
<ul style="list-style-type: none"> ● نیازسنجی بمنظور شناسایی دقیق اهداف سیستم، فرآیندهای سازمانی و نیازهای کاربر و تجزیه و تحلیل درخواستهای کارفرما بمنظور تهیه فهرستی بهینه از نیازها انجام می‌گیرد. این مرحله به صورت کلی شامل شناسایی اهداف سیستم، شناخت سازمان و فرآیندهای کاری ذی ربط، شناسایی نیازهای اطلاعات مکانی و توصیفی، شناسایی کاربران سیستم، تعیین نحوه تحلیل‌های مورد نیاز سیستم و پارامترهای نرم افزاری و سخت افزاری، مدل خارجی سازمان دهی اطلاعات شناسایی شده و ارتباطات بین آنها می‌باشد. 	
<ul style="list-style-type: none"> ● طراحی مدل مفهومی (Conceptual Model) بر اساس واقعیات موجود به همراه فرآیند ارتباط دهنده آنها در قالب entityها و روابط مکانی و غیر مکانی شامل انتخاب توصیفات لازم entityها، خصوصاً مکانی و جلوگیری از افزونگی، اجتناب از ایجاد توصیفات، جلوگیری از ایجاد توصیفات تکراری، بیان دقیق روابط، جلوگیری از ایجاد روابط چندگانه، استفاده درست از روابط مکانی و کنترل مدل بهمکمل شبیه سازی و اطمینان از عدم وجود ناهمخوانی منطقی مدل انجام می‌گیرد. 	
<ul style="list-style-type: none"> ● بررسی داده‌های موجود بر اساس نیازسنجی انجام شده و با توجه به طراحی مفهومی می‌بایست مطالعات لازم جهت شناسایی داده‌های مناسب سیستم با در نظر گرفتن داده‌های موجود صورت گیرد. در انتخاب داده‌ها موجود می‌بایست در صورت وجود فرا داده مواردی از قبیل تاریخ داده، کیفیت داده، محتوا و مفهوم داده و ساختار داده مد نظر قرار گیرد. 	
<ul style="list-style-type: none"> ● ارزیابی و انتخاب نرم افزار و سخت افزار با در نظر گرفتن مواردی از قبیل وجود توابع مورد نیاز، مناسب بودن عملکرد برای کاربری، خدمات پس از فروش، امکان توسعه و تغییر متناسب با شرایط، هزینه‌های خرید و نگهداری باتوجه به ابعاد پروژه انجام می‌گیرد. نرم افزارهای سیستم‌های اطلاعات مکانی بخش اصلی وظایف اجرایی سیستم را بر عهده دارند که می‌تواند شامل یک یا چند نرم افزار باشد. اجزای مختلف نرم افزاری سیستم را می‌توان به سه گروه مدیریت و ساختاردهی، توابع پردازش و توابع نمایش تقسیم کرد. 	
<ul style="list-style-type: none"> ● طراحی مدل منطقی و فیزیکی شامل طراحی مدل منطقی که می‌بایست امکان پیاده سازی مدل مفهومی را در ساختار نرم افزاری سیستم مدیریت پایگاه داده فراهم نماید. طراحی مدلداخلی/فیزیکی که پس از پایان طراحی ساختار و ذخیره سازی در محیط نرم افزاری سیستم مدیریت پایگاه داده انجام می‌گیرد. 	
<ul style="list-style-type: none"> ● یکپارچه سازی سیستم به ترکیب نتایج مراحل قبلی با هدف ایجاد سیستم مورد نظر می‌پردازد و در پایان این مرحله سیستم بر اساس طراحی با استفاده از نرم افزار و سخت افزار انتخاب شده شکل می‌گیرد. این مرحله عبارتست از سفارش یا جمع آوری داده‌های مکانی و توصیفی و ایجاد فایل رقمی و تشکیل سیستم اطلاعات مکانی. 	
<ul style="list-style-type: none"> ● پروژه راهنما و تست و ارزیابی سیستم بمنظور آزمایش کردن سیستم ایجاد شده در منطقه ای محدود و داده‌های نمونه و رفع ایرادات احتمالی و شناسایی نقاط ضعف و کنترل و تصحیح برآوردهای انجام می‌گیرد و شامل ارزیابی طراحی سیستم، ارزیابی عملکرد نرم افزار و سخت افزار، ارزیابی کیفیت داده‌ها و بهبود برآورد زمانی و مالی جمع آوری داده و آزمایش گردش کار و روش‌های اجرایی می‌باشد. 	
<ul style="list-style-type: none"> ● پیاده‌سازی نهایی سیستم پس از اطمینان از تست و ارزیابی سیستم ادامه جمع آوری داده‌های مکانی و توصیفی برای کل منطقه پروژه انجام گرفته و آماده سازی ورود آنها به سیستم انجام می‌گیرد و در پایان این مرحله سیستم عملاً راه اندازی و تحویل کارفرما می‌گردد. 	
<ul style="list-style-type: none"> ● نگهداری و پشتیبانی سیستم با توجه به ماهیت پویای سیستم و همچنین تاثیر تغییرات گوناگون لازم می‌باشد که توسط متخصصین داخل و یا خارج سازمان انجام گیرد. نگهداری و پشتیبانی شامل تهیه نسخه‌های پشتیبان، به هنگام سازی معمول و بهبود و سیستم انجام می‌باشد. 	
<ul style="list-style-type: none"> ● مستندسازی بمنظور ثبت وضعیت یا سوابق پروژه و حفظ مشخصات فنی سیستم برای فعالیتها و توسعه‌های آتی شامل اهداف سیستم، نیازهای کاربر، طراحی و مدل‌های داده، راهنمای به کارگیری سیستم و گزارشات امکان‌سنجی، پروژه راهنما، گزارشات مرحله ای و ... انجام می‌گیرد. 	
<ul style="list-style-type: none"> ● آموزش پرسنل کارفرما در رده‌های مختلف به منظور حصول اطمینان از فعال شدن سیستم جدید که به عنوان مکمل "راهنمای به کارگیری سیستم" می‌باشد. 	
دقت نتایج: -	
مدارک و نتایج تحویلی:	
شامل تحویل سیستم بر اساس مشخصات مندرج در قرارداد منعقد، گزارشات مستمر پیش بینی شده در متن قرارداد و گزارش مرحله مستند سازی می‌باشد	
توضیحات: هزینه خدمات به صورت تعداد اکیپ روز پیش بینی شده بر اساس توافق انجام گرفته بین مشاور و کارفرما بر اساس بند ۱۱ تعرفه محاسبه می‌گردد.	

بازگشت



تاریخ تهیه شرح خدمات: اردیبهشت ۱۴۰۱	۷۰- شرح خدمات اجرای ردیف شماره ۷۲۱۱۱۸۰۳ با عنوان " ایجاد زیرساخت داده‌های مکانی (SDI) "
شرح و هدف از خدمات ارائه شده: ارائه کلیه خدمات مشاوره جهت ایجاد زیرساخت داده‌های مکانی مورد نیاز در فعالیت‌های مختلف از اولین مرحله انتخاب متدولوژی تا مراحل پایانی مستندسازی و آموزش	
دستورالعمل مورد استفاده: راهنمای جامع راه اندازی زیرساخت داده‌های مکانی در سازمان نقشه‌برداری کشور	
کلیات مراحل اجرا:	
<p>ایجاد زیرساخت داده‌های مکانی به‌صورت کلی طی مراحل مختلف زیر انجام می‌گیرد که برخی از این مراحل بسته به روش مورد استفاده به‌صورت تکرار انجام می‌شوند.</p> <ul style="list-style-type: none"> ● انتخاب متدولوژی مناسب برای پروژه، شامل روش حلزونی، تکرار، فرآیند یکپارچه و ... که با توجه به اهداف و ویژگی‌های پروژه مورد استفاده قرار می‌گیرند. ● مطالعات امکان‌سنجی بر اساس اطلاعات فنی و مالی برای برآورد پتانسیل و میزان عملی بودن ساخت سیستم و ارزیابی سیستم مورد نظر از طریق مقایسه آن با سیستم‌های مشابه به‌منظور مشخص کردن نقاط قوت و ضعف و شناسایی عواملی که می‌تواند باعث شکست پروژه گردد، همچنین امکان پذیر بودن پروژه با توجه به بودجه موجود و نیازهای اعلام شده و انتخاب بهترین راه حل انجام می‌شود. برای این منظور می‌بایست شناخت کلی از اهداف سیستم و نیازهای کاربر بدست آمده و به مسائلی مانند شرح سیستم، پیش‌فرض‌ها، زمان‌بندی و منابع مالی (انسانی، تجهیزات، ...)، سود و زیان، روش‌های تولید نقشه و اطلاعات مکانی و محدودیت‌ها توجه شود. ● نیازسنجی به‌منظور شناسایی دقیق اهداف سیستم، فرآیندهای سازمانی، نیازهای کاربر و تجزیه و تحلیل درخواست‌های کارفرما به‌منظور تهیه فهرستی بهینه از نیازها انجام می‌گیرد. این مرحله به‌صورت کلی شامل شناسایی اهداف سیستم، شناخت سازمان و فرآیندهای کاری ذی‌ربط، شناسایی نیازهای اطلاعات مکانی و توصیفی، شناسایی کاربران سیستم، تعیین تحلیل‌های مورد نیاز سیستم و پارامترهای نرم‌افزاری و سخت‌افزاری، مدل خارجی و سازمان‌دهی اطلاعات شناسایی شده و ارتباطات بین آن‌ها می‌باشد. ● طراحی مدل مفهومی (Conceptual Model) بر اساس واقعیات موجود به همراه فرآیند ارتباط دهنده آن‌ها در قالب entityها و روابط مکانی و غیر مکانی شامل انتخاب توصیفات لازم entityها به‌خصوص توصیفات مکانی، به‌منظور جلوگیری از افزونگی، اجتناب از ایجاد توصیفات تکراری، جلوگیری از ایجاد توصیفات ترکیبی، بیان دقیق روابط، جلوگیری از ایجاد روابط چندگانه، استفاده درست از روابط مکانی، دسترسی و مجوز کاربران و کنترل مدل به کمک شبیه‌سازی و اطمینان از عدم وجود ناهمخوانی منطقی مدل، انجام می‌گیرد. ● بررسی داده‌های موجود بر اساس نیازسنجی انجام شده و با توجه به مدل مفهومی صورت می‌گیرد. برای این منظور باید مطالعات لازم به‌منظور شناسایی داده‌های مناسب سیستم یا در نظر گرفتن داده‌های موجود انجام شود. در انتخاب داده‌های موجود، مواردی از قبیل تاریخ داده، کیفیت داده، محتوا و مفهوم داده و ساختار داده مد نظر قرار می‌گیرد که این اطلاعات در صورت وجود فراداده، در آن ثبت شده است. ● ارزیابی و انتخاب نرم‌افزار و سخت‌افزار در نظر گرفتن مواردی از قبیل قابلیت ارائه توابع مورد نیاز، مناسب بودن عملکرد برای کاربری، خدمات پس از فروش، امکان توسعه و تغییر متناسب با شرایط و هزینه‌های خرید و نگهداری با توجه به ابعاد پروژه انجام می‌گیرد. نرم‌افزارهای زیرساخت داده‌های مکانی، بخش مهمی از وظایف اجرایی سیستم را بر عهده دارند که می‌تواند شامل یک یا چند نرم‌افزار باشد. اجزای مختلف نرم‌افزاری سیستم را می‌توان به سه گروه مدیریت و ساختاردهی، ساخت سرویس و ساخت فراداده تقسیم کرد. ● طراحی مدل منطقی و فیزیکی SDI در گام نخست شامل طراحی مدل منطقی است که باید امکان پیاده‌سازی مدل مفهومی را در ساختار نرم‌افزاری سیستم مدیریت پایگاه داده مربوط به سیستم ارائه سرویس فراهم نماید. سپس طراحی و پیاده‌سازی مدل داخلی فیزیکی پس از پایان طراحی ساختار و ذخیره‌سازی، در محیط نرم‌افزاری سیستم مدیریت پایگاه داده انجام می‌گیرد. ● طراحی معماری SDI: در این معماری نرم‌افزارهای مورد استفاده، نحوه اتصال آن‌ها به یکدیگر و نحوه درخواست کاربر و ارائه پاسخ به آن مشخص می‌گردد. ● راه‌اندازی و اجرای شبکه مرکز هم‌انگهی داده‌های مکانی: به ترکیب نتایج مراحل قبلی با هدف ایجاد سیستم مورد نظر می‌پردازد و در پایان این مرحله، سیستم بر اساس طراحی با استفاده از نرم‌افزار و سخت‌افزار انتخاب شده شکل می‌گیرد. این مرحله عبارتست از نحوه ساخت سرویس‌ها، فراداده‌ها، ایجاد کاتالوگ سرویس‌ها، برقراری ارتباط کاتالوگ سرویس‌ها با ژئوپورتال و سپس ارائه و نمایش سرویس‌های مکانی و کاتالوگ سرویس‌ها در ژئوپورتال. ● پروژه راه‌نما و تست و ارزیابی سیستم به‌منظور آزمایش کردن سیستم ایجاد شده در منطقه‌ای محدود با داده‌های نمونه و رفع ایرادات احتمالی و شناسایی نقاط ضعف سیستم، همچنین کنترل و تصحیح برآوردها انجام می‌گیرد. این مرحله شامل ارزیابی طراحی سیستم، ارزیابی عملکرد نرم‌افزار و سخت‌افزار، ارزیابی کیفیت داده‌ها و بهبود برآورد زمانی و مالی جمع‌آوری داده و آزمایش گردش کار و روش‌های اجرایی می‌باشد. ● پیاده‌سازی نهایی سیستم پس از اطمینان از تست و ارزیابی سیستم انجام می‌گیرد. بدین منظور جمع‌آوری داده‌های مکانی و توصیفی برای کل منطقه پروژه انجام شده و آماده‌سازی ورود آن‌ها به سیستم و ایجاد سرویس‌های مربوطه صورت می‌گیرد و در پایان این مرحله، سیستم در عمل راه‌اندازی شده و تحویل کارفرما می‌گردد. ● نگهداری و پشتیبانی سیستم به تبع ماهیت پویای سیستم و همچنین تاثیر تغییرات گوناگون اجتناب ناپذیر است. این مرحله شامل تهیه نسخه‌های پشتیبان، به‌هنگام‌سازی و بهبود و توسعه سیستم می‌باشد. ● مستندسازی به‌منظور ثبت وضعیت یا سوابق پروژه و مشخصات فنی سیستم برای فعالیت‌ها و توسعه‌های آتی شامل اهداف سیستم، نیازهای کاربر، طراحی و مدل‌های داده، راهنمای به کارگیری سیستم و گزارش‌های امکان‌سنجی، پروژه راه‌نما، گزارش‌های مرحله‌ای و ... انجام می‌شود. ● آموزش پرسنل کارفرما در رده‌های مختلف و به‌منظور حصول اطمینان از فعال شدن سیستم ارائه می‌شود و مکمل «راهنمای به کارگیری سیستم» است. 	
دقت نتایج: -	
مدارک و نتایج تحویلی:	
شامل تحویل سیستم بر اساس مشخصات مندرج در قرارداد منعقد، گزارشات مستمر پیش‌بینی شده در متن قرارداد و گزارش مرحله مستندسازی می‌باشد	
توضیحات: هزینه خدمات به صورت تعداد اکسپ روز پیش‌بینی شده بر اساس توافق انجام گرفته بین مشاور و کارفرما بر اساس بند ۱۱ تعرفه محاسبه می‌گردد.	

تاریخ تهیه شرح خدمات: اسفند ۱۴۰۲	۷۱- شرح خدمات اجرای ردیف شماره ۷۲۱۱۱۹۰۱ با عنوان " عملیات اسکن لیزری زمینی "
شرح و هدف از خدمات ارائه شده:	
انجام عملیات اسکن لیزری زمینی با اکیپ کاری مناسب، ایجاد و اندازه‌گیری نقاط کنترل مورد نیاز و همچنین محاسبات و پردازش‌های مربوطه و ارائه ابر نقاط	
دستورالعمل مورد استفاده: دستورالعمل همسان نقشه‌برداری جلد اول: ژئودزی و ترازبایی نشریه شماره ۱۱۹-۱ مصوب ۱۳۸۶/۰۱/۲۹ به شماره ۱۰۰/۹۳۶۱ و دستورالعمل تهیه نقشه بزرگ مقیاس با روش مستقیم زمینی مدیریت نظارت و کنترل فنی سازمان نقشه‌برداری کشور به شماره ۶۳۳۵ مورخ ۱۳۹۰/۰۳/۲۳	
کلیات مراحل اجرا:	
انجام عملیات اسکن لیزری زمینی به صورت کلی طی مراحل مختلف زیر انجام می‌گیرد:	
- شناسایی و ایجاد ایستگاه‌های نقشه‌برداری شبکه ماندگار با فواصل حداکثر ۱۵۰۰ متر به صورت بتن در جا به ابعاد ۶۰*۴۰*۴۰ سانتی‌متر در منطقه، در مکان‌هایی که امکان ایجاد ایستگاه‌های بتنی وجود ندارد، از حکاکی مناسب استفاده گردد. (در پروژه‌های کوچک می‌بایست حداقل ۳ ایستگاه ماندگار ایجاد گردد)	
- انتقال مختصات مسطحاتی از نقاط معلوم سازمان نقشه‌برداری، شبکه‌های تعیین موقعیت یا نقاط معرفی شده توسط کارفرما در منطقه، انتقال ارتفاع از نقاط معلوم سازمان نقشه‌برداری از طریق انجام ترازبایی مستقیم (در صورتی که ایستگاه شبکه ترازبایی سراسری در منطقه فاقد ارتفاع تأیید شده باشد، می‌توان ارتفاع ایستگاه‌های شبکه ماندگار را از طریق محاسبه اختلاف ارتفاع نسبی بین ایستگاه‌های شبکه با انجام ترازبایی و اعمال مدل‌های ژئوئید با دقت مناسب تعیین کرد)، مشاهدات و اندازه‌گیری کلیه ایستگاه‌های شبکه ماندگار از لحاظ مسطحاتی و ارتفاعی و تهیه شناسنامه نقاط شبکه ماندگار، محاسبات و پردازش مشاهدات و اندازه‌گیری‌های صورت گرفته و آماده‌کردن لیست مختصات شبکه ماندگار، تهیه شناسنامه نقاط شبکه ماندگار و محاسبه ضریب مقیاس برای ایستگاه‌های ماندگار.	
- انجام عملیات اسکن لیزری بارعبایت موارد زیر:	
<ul style="list-style-type: none"> • استفاده از تارگت‌هایی با ابعاد و اشکال مناسب و مشخص • توزیع متقارن و مناسب تارگت‌ها در منطقه به نحوی که حداقل سه تارگت مشترک در استقرارهای مجاور وجود داشته باشد. • تعیین مختصات تارگت‌ها با دقت متناسب با دقت مورد انتظار از ابر نقاط نهایی به نحوی که مرکز تارگت با کمترین خطا تعیین مختصات گردد. • اسکن نمودن منطقه با وضوح زاویه‌ای مناسب به نحوی که در دورترین فاصله اسکن شده، فواصل و تراکم نقاط به اندازه لازم باشد. • شناسایی و اسکن دقیق تارگت‌ها • کنترل پوشش کامل منطقه مورد نظر در هر استقرار و استفاده از زاویه انحراف اسکنر جهت تکمیل زاویه دید اسکنر • کنترل پوشش کامل منطقه مورد نظر در مجموع استقرارها قبل از پایان عملیات اسکن لیزری منطقه • توقف عملیات اسکن لیزری در شرایط بارش باران، برف، گرد و غبار و ... که منجر به ایجاد نویز در مشاهدات اسکنر می‌گردد. 	
- پردازش داده‌های جمع‌آوری شده شامل:	
<ul style="list-style-type: none"> • مختصات دهی به ابر نقاط جمع‌آوری شده در هر استقرار با استفاده از مختصات تارگت‌ها یا روش‌های دیگر با شرط تأمین دقت مورد نظر عملیات اسکن • اعمال ضریب مقیاس در صورت استفاده از ایستگاه‌های نقشه‌برداری با مختصات UTM در پردازش ابر نقاط • سرشکنی به منظور اتصال ابر نقاط برداشت شده از ایستگاه‌های مختلف به یکدیگر با استفاده از تارگت‌های مشترک مشاهده شده در استقرارهای مختلف و یا تعریف صفحات مشترک و انطباق ابر نقاط 	
- کنترل کیفیت و ارزیابی دقت ابر نقاط تهیه شده به روش‌هایی مانند:	
<ul style="list-style-type: none"> • نقاط ثبت شده از ایستگاه‌های نقشه‌برداری موجود و یا ایجاد شده در منطقه، • تارگت‌هایی که به منظور کنترل در منطقه قرار داده شده و از آن‌ها در پردازش داده‌های جمع‌آوری شده استفاده نشده است. • عوارض با مختصات و ابعاد مشخص موجود در منطقه 	
- تهیه گزارش فنی عملیات انجام گرفته شامل:	
<ul style="list-style-type: none"> • فهرست ایستگاه‌های نقشه‌برداری مورد استفاده و ایجاد شده در منطقه، • مشخصات فنی اسکنر و سایر تجهیزات از قبیل توتال استیشن و گیرنده تعیین موقعیت ماهواره ای و ... مورد استفاده • نقشه موقعیت استقرارهای اسکنر • نتایج پردازش ابر نقاط • نتایج سرشکنی انجام گرفته در اتصال ابر نقاط برداشت شده از ایستگاه‌های مختلف 	
- ارائه نتایج ارزیابی کیفی انجام گرفته	
دقت نتایج:	
دقت ابر نقاط تهیه شده متناسب با دقت مورد نظر در توافق انجام گرفته فی مابین کارفرما و مشاور	
مدارک و نتایج تحویلی: شامل فهرست مختصات ایستگاه‌های نقشه‌برداری، ابر نقاط پردازش شده به فرمت Las یا Txt، گزارش فنی عملیات و ارائه نتایج ارزیابی کیفی	
توضیحات: هزینه خدمات به صورت تعداد اکیپ روز پیش بینی شده بر اساس توافق انجام گرفته بین مشاور و کارفرما بر اساس بند ۱۲ تعرفه محاسبه می‌گردد. هزینه پردازش‌های اضافی مانند ترسیم عوارض از ابر نقاط، تهیه تصاویر ارتو، استخراج عوارض از تصاویر و ... در این تعرفه لحاظ نگردیده است.	

تاریخ تهیه شرح خدمات: اسفند ۱۴۰۲	۷۲۱۱۱۹۱۱ شماره ردیف خدمات اجرای ردیف شماره ۷۲۱۱۱۹۱۱ با عنوان " عملیات تصویربرداری با پهپاد فتوگرامتری "
<p>شرح و هدف از خدمات ارائه شده: انجام عملیات تصویربرداری با استفاده از سیستم پهپاد فتوگرامتری، نصب علائم و نشانه‌های مورد نیاز به عنوان نقاط کنترل عکسی، نقاط چک و تعیین وضوح هندسی تصاویر به منظور تهیه نقشه و اطلاعات مکانی و تهیه و ارائه گزارش‌های فنی</p>	
<p>دستورالعمل مورد استفاده: دستورالعمل تهیه نقشه و اطلاعات مکانی به روش فتوگرامتری پهپاد نشریه شماره ۹-۱۱۹-۱۰-۴ مصوب ۱۴۰۰-۱۰-۴ و دستورالعمل همسان نقشه‌برداری جلد دوم : نقشه‌برداری هوایی نشریه شماره ۲-۱۱۹-۲ مصوب ۱۳۸۶/۰۱/۲۹ به شماره ۱۰۰/۹۳۶۰</p>	
<p>کلیات مراحل اجرا:</p> <ul style="list-style-type: none"> - انتخاب نوع و مشخصات پهپاد و دوربین تصویربرداری - انتخاب GSD تصویربرداری و تعیین وضوح دوربین مورد استفاده - طراحی پرواز - طراحی موقعیت علائم و نشانه‌های مورد استفاده به عنوان نقاط کنترل عکسی، نقاط چک و تعیین قدرت تفکیک هندسی تصاویر مطابق دستورالعمل - نصب علائم و نشانه‌ها و تعیین موقعیت تقریبی علائم - تصویربرداری هوایی - در صورت مجهز بودن پرنده به تجهیزات تعیین موقعیت دقیق مراکز تصویر (توصیه می‌شود از پرنده‌های با این امکان استفاده شود) برنامه‌ریزی و انتخاب روش مناسب تعیین موقعیت دقیق مراکز تصویر - انجام محاسبات و پردازش‌های مربوط به تعیین موقعیت دقیق مراکز تصویر (در صورت تعیین موقعیت دقیق مراکز) - تهیه گزارش تصویربرداری مطابق دستورالعمل و تکمیل فرم‌های مربوطه 	
<p>دقت نتایج: عملیات تصویربرداری می‌بایست به نحوی انجام گیرد که سطح منطقه با تصاویر با حداقل پوشش‌های مورد نیاز پوشش داده شده و میانگین GSD تصاویر با لحاظ نمودن وضوح تصاویر، با مقیاس و دقت نقشه و اطلاعات مکانی مورد نظر مطابقت داشته باشد. در تصویربرداری قائم، زوایای انحراف می‌بایست در حدود مشخص شده در دستورالعمل بوده و تاثیر منفی در مراحل بعدی پردازش و تعیین پارامترهای توجیه خارجی دوربین نداشته باشند. در مورد تصویربرداری مایل نیز می‌بایست میزان مطابقت زوایای تصاویر اخذ شده با طراحی انجام گرفته برای تصویربرداری بررسی شود. تصویر برداری تر جیحا با پرنده‌های مجهز به تجهیزات تعیین موقعیت دقیق مراکز تصویر انجام گرفته و در صورتی که از روش RTK برای تعیین موقعیت مراکز تصویر استفاده می‌شود می‌بایست قبل از تصویر برداری از دقت مختصات بدست آمده به این روش در منطقه اطمینان حاصل نمود. در صورت استفاده از روش PPK برای تعیین موقعیت دقیق مراکز تصویر، گیرنده Base ترجیحا بر روی شبکه ایستگاه‌های ماندگار مستقر شود. در هر صورت ضروری است مختصات مراکز تصویر، نقاط کنترل و چک و ایستگاه‌های ماندگار در یک شبکه واحد و متصل به شبکه مختصات مبنایی کشور باشند، همچنین اعمال تصحیحات ژئوئید به ارتفاع مراکز تصویر تعیین شده ضروری می‌باشد.</p>	
<p>مدارک و نتایج تحویلی: شامل: تصاویر اخذ شده، اطلاعات موقعیت و وضعیت دوربین در زمان تصویربرداری به همراه گزارش نحوه محاسبه موقعیت و ارتفاع مراکز تصویر، گزارش‌های تصویربرداری و تعیین وضوح تصاویر</p>	
<p>توضیحات: هزینه خدمات به صورت تعداد اکیپ روز پیش بینی شده بر اساس توافق انجام گرفته بین مشاور و کارفرما بر اساس بند ۱۳ تعرفه محاسبه می‌گردد. هزینه عملیات اضافی مانند تعیین موقعیت تارگت‌های قرار گرفته در حین تصویر برداری، تولید ابر نقطه، مدل رقومی زمین و سطح، تهیه نقشه و ... در این تعرفه لحاظ نگردیده است.</p>	

[بازگشت](#)



تاریخ تهیه شرح خدمات: اردیبهشت ۱۴۰۱	۷۲۱۲۱۱۲۱ و ۷۲۱۲۱۱۱۱ و ۷۲۱۲۱۱۰۱ اجرای آیتم شماره با عنوان " طراحی، مشاهدات و محاسبات شبکه رفتارسنجی ژئودتیک سد بتنی "											
شرح و هدف از خدمات ارائه شده: طراحی، مشاهدات و محاسبات شبکه های رفتارسنجی ژئودتیک سد بتنی شامل طراحی و آنالیز اولیه به همراه ارائه جزئیات ساخت نقاط و مشاهدات شبکه‌های سه بعدی، دو بعدی و ارتفاعی خارج، بدنه، سرریز سد بتنی و پردازش و سرشکنی و آنالیز نتایج و جابجایی‌ها و تهیه و ارائه گزارش فنی												
دستورالعمل مورد استفاده: دستورالعمل همسان نقشه‌برداری جداول ژئودزی و ترازبایی نشریه شماره ۱۱۹-۱ مصوب ۱۳۸۶/۰۱/۲۹ به شماره ۱۰۰/۹۳۶۱ و دستورالعمل همسان نقشه‌برداری جلد پنجم: میکروژئودزی نشریه شماره ۵-۱۱۹ مصوب ۱۳۸۶/۰۱/۲۹ به شماره ۱۰۰/۹۳۶۴												
<p>کلیات مراحل اجرا:</p> <p>الف) طراحی</p> <p>- ارائه طرح جامعی و ساخت نقاط شامل تعیین: تجهیزات مورد استفاده، تدارکات و مواد مورد نیاز- انواع روش‌های تثبیت نقاط و نحوه استقرار دستگاه‌ها روی آن‌ها- تمهیدات مورد نیاز برای نصب و حفاظت از نقاط تثبیت یافته- محل، جامعی و وسعت پوشش نقاط شبکه- روش حفاظت و بازرسی دوره‌ای شبکه آشکارسازی.</p> <p>- ارائه طرح مشاهدات شامل: بررسی مشخصات سازه- الزامات دقت مشاهدات- الزامات دقت تعیین مختصات نقاط- تعداد و انواع مشاهدات- انتخاب نوع دستگاه و دقت آن- نحوه انجام مشاهدات و روش‌های کار صحرائی- نحوه اعمال تصحیحات بر مشاهدات و پردازش آن‌ها، تجزیه و تحلیل داده‌ها و انجام محاسبات سرشکنی- فرمت‌های گزارش دهی (ب) مشاهدات و محاسبات</p> <p>- انتخاب دستگاه اندازه‌گیری براساس نتایج آنالیز اولیه (تجهیزات نقشه‌برداری بایستی به صورت دوره‌ای(حداکثر یک سال) توسط شرکت سازنده / نماینده انحصاری آن و با آزمایشگاه مورد تأیید سازمان ملی استاندارد (مرکز تأیید صلاحیت استاندارد ایران) مورد بازرسی و کنترل قرار گرفته و گواهی کالیبراسیون در گزارش فنی ارائه گردد)</p> <p>- تعیین و اعمال خطاهای مربوط به دستگاه (تراز، کلیماسیون و ...) از طریق روش‌های مندرج در دفترچه راهنما قبل از شروع اندازه‌گیری در هر ایستگاه.</p> <p>- انجام مشاهدات و اعمال کنترل‌های صحرائی لازم</p> <p>- اعمال تصحیحات لازم بر روی مشاهدات</p> <p>- انجام محاسبات سرشکنی و تست‌های لازم</p> <p>- انجام آنالیز پایداری و محاسبه جابجایی‌های واقعی</p> <p>- تهیه نقشه‌ها و گزارش فنی</p>												
<p>دقت نتایج: طبق جلد پنجم نشریه ۱۱۹ میکروژئودزی حداکثر نیم قطر بزرگ بیضی خطای بردار جابه‌جایی نقاط روی سد در سطح و فاصله اطمینان ۹۵٪</p> <table border="1" data-bbox="86 1104 938 1211"> <tr> <td>ارتفاعی</td> <td>مسطحاتی</td> <td>نوع سازه</td> </tr> <tr> <td>۲ میلیمتر</td> <td>۲ تا ۲.۵ میلیمتر</td> <td>سد بتنی</td> </tr> <tr> <td>۲ میلیمتر</td> <td>۵ تا ۷ میلیمتر</td> <td>گالری سد بتنی</td> </tr> </table>				ارتفاعی	مسطحاتی	نوع سازه	۲ میلیمتر	۲ تا ۲.۵ میلیمتر	سد بتنی	۲ میلیمتر	۵ تا ۷ میلیمتر	گالری سد بتنی
ارتفاعی	مسطحاتی	نوع سازه										
۲ میلیمتر	۲ تا ۲.۵ میلیمتر	سد بتنی										
۲ میلیمتر	۵ تا ۷ میلیمتر	گالری سد بتنی										
<p>مدارک تحویلی: گزارش فنی طراحی و آنالیز اولیه شامل طرح نقاط و طرح مشاهدات و گزارش فنی مشاهدات و محاسبات سرشکنی و لوح فشرده حاوی نقشه‌ها و اطلاعات</p>												
شماره	شرح عملیات	واحد	بهای عملیات (ریال)									
۷۲۱۲۱۱۰۱	طراحی	سد- مرحله	۱,۸۳۲,۲۰۰,۰۰۰									
۷۲۱۲۱۱۱۱	مشاهدات	سد- مرحله	۳,۴۱۸,۲۸۸,۴۰۰									
۷۲۱۲۱۱۲۱	محاسبات	سد- مرحله	۲,۶۸۹,۰۴۵,۳۰۰									
<p>توضیحات: تعرفه بازنگری طراحی برابر ۵۰٪ هزینه طراحی اولیه می‌باشد.</p> <p>هزینه نظارت بر ساخت نقاط بر اساس دستورالعمل نحوه انتخاب عوامل و تعیین حق الزحمه خدمات نظارت کارگاهی مشاوران محاسبه خواهد شد.</p> <p>مقادیر فوق مربوط به سد بتنی با ارتفاع از بی بین ۱۰۰-۵۰ متر و طول تاج بین ۴۰۰-۲۰۰ متر است.</p> <p>به ازای هر تا ۵۰ متر کاهش/افزایش ارتفاع، مبلغ تعرفه به میزان ۵٪ کاهش/افزایش می‌یابد.</p> <p>برای سدهای بتنی با طول تاج کمتر از ۲۰۰ متر مبلغ تعرفه به میزان ۱۰٪ کاهش و برای بیشتر از ۴۰۰ متر مبلغ تعرفه به میزان ۱۰٪ افزایش می‌یابد.</p> <p>تعرفه فوق مربوط به مشاهده سد و سرریز آن می‌باشد.</p> <p>مشاهدات شامل همه مشاهدات اعم از یک بعدی، دوبعدی و سه بعدی است.</p> <p>در مورد نیروگاه، در صورت عدم نیاز به شبکه مشاهداتی جداگانه، معادل ۲۰٪ و در صورتی که شبکه جداگانه‌ای نیاز داشته باشد ۴۰٪ تعرفه یک سد با ابعاد و تعداد نقطه مبنا (عین مقادیر جدول فوق) و پس از اعمال ضریب منطقه‌ای (به مشاهدات و ۵۰٪ طراحی) به حق الزحمه اضافه می‌گردد.</p> <p>در صورت دارا بودن نقاط نشانه زمین لغزشی در اطراف بدنه سد، بدون نیاز به شبکه مشاهداتی مجزا، معادل ۲۰٪ تعرفه یک سد با ابعاد و تعداد نقطه مبنا (عین مقادیر جدول فوق) و پس از اعمال ضریب منطقه‌ای (به مشاهدات و ۵۰٪ طراحی) به حق الزحمه اضافه می‌گردد.</p> <p>در مورد آیتم‌های مشاهدات و محاسبات: مقادیر برای سد بتنی با تعداد نقاط (مجموع پیلارها و نقاط نشانه) تا ۳۰ عدد می‌باشد. در صورت افزایش تعداد نقاط، به ازای هر نقطه ۱/۵٪ تا ۳۰ نقطه افزایش و برای بیش از آن به ازای هر نقطه ۰/۵٪ به تعرفه اضافه می‌گردد.</p>												

تاریخ تهیه شرح خدمات: اردیبهشت ۱۴۰۱	۷۴- شرح خدمات: اجرای آیتم شماره ۷۲۱۲۱۱۳۱ و ۷۲۱۲۱۱۴۱ و ۷۲۱۲۱۱۵۱ با عنوان " طراحی مشاهدات و محاسبات شبکه رفتارسنجی ژئودتیک سد خاکی "
--	---

شرح و هدف از خدمات ارائه شده:

طراحی، مشاهدات و محاسبات شبکه‌های رفتارسنجی ژئودتیک سد خاکی شامل طراحی و آنالیز اولیه به همراه ارائه جزئیات ساخت نقاط، مشاهدات شبکه‌های سه بعدی، دو بعدی و ارتفاعی خارج، بدنه، سرریز سد خاکی و پردازش و سرشکنی و آنالیز نتایج و جابجایی‌ها و تهیه و ارائه گزارش فنی

دستورالعمل مورد استفاده: دستورالعمل همسان نقشه‌برداری جلد اول: ژئودزی و ترازبایی نشریه شماره ۱۱۹-۱ مصوب ۱۳۸۶/۰۱/۲۹ به شماره ۱۰۰/۹۳۶۱ و دستورالعمل همسان نقشه‌برداری جلد پنجم: میکروژئودزی نشریه شماره ۵-۱۱۹ مصوب ۸۶/۰۱/۲۹ به شماره ۱۰۰/۹۳۶۴

کلیات مراحل اجرا:

الف) طراحی: ارائه طرح جانمایی و ساخت نقاط شامل تعیین: تجهیزات مورد استفاده، تدارکات و مواد مورد نیاز- انواع روش‌های تثبیت نقاط و نحوه استقرار دستگاه‌ها روی آن‌ها- تمهیدات مورد نیاز برای نصب و حفاظت از نقاط تثبیت یافته- محل، جانمایی و وسعت پوشش نقاط شبکه- روش حفاظت و بازرسی دوره‌ای شبکه آشکارسازی- ارائه طرح مشاهدات شامل: بررسی مشخصات سازه- الزامات دقت مشاهدات- الزامات دقت تعیین مختصات نقاط- تعداد و انواع مشاهدات- انتخاب نوع دستگاه و دقت آن- نحوه انجام مشاهدات و روش‌های کار صحرائی- نحوه اعمال تصحیحات بر مشاهدات و پردازش آن‌ها، تجزیه و تحلیل داده‌ها و انجام محاسبات سرشکنی- فرمت‌های گزارش دهی
ب) مشاهدات و محاسبات: انتخاب دستگاه اندازه‌گیری براساس نتایج آنالیز اولیه (تجهیزات نقشه‌برداری بایستی به صورت دوره‌ای (حداکثر یک سال) توسط شرکت سازنده/ نماینده انحصاری آن و یا آزمایشگاه مورد تأیید سازمان ملی استاندارد (مرکز تأیید صلاحیت استاندارد ایران) مورد بازرسی و کنترل قرار گرفته و گواهی کالیبراسیون در گزارش فنی ارائه گردد)

- تعیین و اعمال خطاهای مربوط به دستگاه (تراز، کلیمسیون و ...) از طریق روش‌های مندرج در دفترچه راهنما قبل از شروع اندازه‌گیری در هر ایستگاه
- انجام مشاهدات و اعمال کنترل‌های صحرائی لازم، اعمال تصحیحات لازم بر روی مشاهدات
- انجام محاسبات سرشکنی و تست‌های لازم
- انجام آنالیز پایداری و محاسبه جابجایی‌های واقعی
- تهیه نقشه‌ها و گزارش فنی


ارتفاعی	مسطحاتی	نوع سازه	دقت نتایج: طبق جلد پنجم نشریه ۱۱۹ میکروژئودزی حداکثر نیم قطر بزرگ بیضی خطای بردار جابجایی نقاط روی سد در سطح و فاصله اطمینان: ۰.۹۵٪
۲ میلی‌متر	۲.۵ میلی‌متر	سد خاکی با سازه‌های بتنی	
۵ میلی‌متر	۷ میلی‌متر	سد خاکی	
۵ میلی‌متر	---	گالری سد خاکی	

مدارک تحویلی: گزارش فنی طراحی و آنالیز اولیه شامل طرح نقاط و طرح مشاهدات و گزارش فنی مشاهدات و محاسبات سرشکنی و لوح فشرده حاوی نقشه‌ها و اطلاعات

شماره	شرح عملیات	واحد	بهای عملیات (ریال)
۷۲۱۲۱۱۳۱	طراحی	سد- مرحله	۱,۳۳۴,۷۵۱,۰۰۰
۷۲۱۲۱۱۴۱	مشاهدات	سد- مرحله	۲,۴۹۷,۱۲۲,۶۰۰
۷۲۱۲۱۱۵۱	محاسبات	سد- مرحله	۱,۹۵۲,۰۴۷,۶۰۰

توضیحات:

تعرفه بازنگری طراحی برابر ۵۰٪ هزینه طراحی اولیه می‌باشد.
هزینه نظارت بر ساخت نقاط بر اساس دستورالعمل نحوه انتخاب عوامل و تعیین حق‌الزحمه خدمات نظارت کارگاهی مشاوران محاسبه خواهد شد.
مقادیر فوق مربوط به سدهای خاکی با ارتفاع از پی بین ۵۰-۰ متر و طول تاج بین ۵۰۰-۰ متر است.
به ازای هر تا ۵۰ متر افزایش ارتفاع از پی، مبلغ تعرفه به میزان ۱۰٪ افزایش می‌یابد.
برای سدهای خاکی با طول تاج بیشتر از ۵۰۰ متر، به ازای افزایش هر تا ۵۰۰ متر، مبلغ تعرفه به میزان ۵٪ افزایش می‌یابد.
تعرفه فوق مربوط به مشاهده سد خاکی به همراه سازه‌های بتنی با دقت آشکارسازی ۲/۵ میلی متر در سطح اطمینان ۹۵٪ بوده و در صورت حذف سازه‌های بتنی و در خواست دقت آشکارسازی بین ۲/۵ تا ۵ میلی متر در سطح اطمینان ۹۵٪ مبلغ تعرفه با اعمال ضریب ۹۰٪ و آشکارسازی ۵ تا ۷ میلی‌متر با اعمال ضریب ۸۰٪ محاسبه خواهد شد.
مشاهدات شامل همه مشاهدات اعم از یک بعدی، دوبعدی و سه بعدی است.
در صورتی که کار به روش مشاهدات ماهواره‌ای انجام شود، برای دقت جابجایی ۵ میلی متر در سطح اطمینان ۹۵٪ ضریب کاهش ۸۰٪ و برای دقت جابجایی ۷ میلی متر ضریب کاهش ۷۰٪ اعمال می‌شود.
در مورد نیروگاه، در صورت عدم نیاز به شبکه مشاهداتی جداگانه، معادل ۲۰٪ و در صورتی که شبکه جداگانه ای نیاز داشته باشد ۴۰٪ تعرفه یک سد با ابعاد و تعداد نقطه مبنا (عین مقادیر جدول فوق) و پس از اعمال ضریب منطقه‌ای (به مشاهدات و ۵۰٪ طراحی) به حق الزحمه اضافه می‌گردد.
در صورت دارا بودن نقاط نشانه زمین لغزشی در اطراف بدنه سد بدون نیاز به شبکه مشاهداتی مجزا، معادل ۲۰٪ تعرفه یک سد با ابعاد و تعداد نقطه مبنا (عین مقادیر جدول فوق) و پس از اعمال ضریب منطقه‌ای (به مشاهدات و ۵۰٪ طراحی) به حق الزحمه اضافه می‌گردد.
در مورد آیتم های مشاهدات و محاسبات: مقادیر برای سد خاکی با تعداد نقاط (مجموع پیلارها و نقاط نشانه) تا ۳۵ عدد می باشد. در صورت افزایش تعداد نقاط، به ازای هر نقطه ۱/۵٪ تا ۳۵ نقطه افزایش و برای بیش از آن به ازای هر نقطه ۰/۵٪ به تعرفه اضافه می‌گردد.



<p>تاریخ تهیه شرح خدمات: اردیبهشت ۱۴۰۱</p>	<p>۷- شرح خدمات: اجرای آیتم شماره ۷۲۱۲۱۱۶۱ و ۷۲۱۲۱۱۷۱ و ۷۲۱۲۱۱۸۱ با عنوان " طراحی مشاهدات و محاسبات رفتارسنجی ژئودتیک مناطق زمین لغزشی به روش ماهواره‌ای "</p>		
<p>شرح و هدف از خدمات ارائه شده: طراحی، مشاهدات و محاسبات شبکه‌های رفتارسنجی ژئودتیک مناطق زمین لغزشی به روش ماهواره‌ای به همراه ارائه جزئیات ساخت نقاط و پردازش و سرشکنی و آنالیز نتایج و جابجایی‌ها و تهیه و ارائه گزارش فنی</p>			
<p>دستورالعمل مورد استفاده: دستورالعمل همسان نقشه‌برداری جداول: ژئودزی و ترازبایی نشریه شماره ۱-۱۱۹ مصوب ۱۳۸۶/۰۱/۲۹ به شماره ۱۰۰/۹۳۶۱ و دستورالعمل همسان نقشه‌برداری جلد پنجم: میکروژئودزی نشریه شماره ۵-۱۱۹ مصوب ۸۶/۰۱/۲۹ به شماره ۱۰۰/۹۳۶۴</p>			
<p>کلیات مراحل اجرا:</p> <ul style="list-style-type: none"> - طراحی شبکه نقاط و تهیه طرح مشاهداتی - انجام مشاهدات مطابق طرح اولیه - انجام پردازش، محاسبات سرشکنی و تستهای لازم - انجام آنالیز پایداری و محاسبه جابجایی‌های واقعی - تهیه نقشه‌ها و گزارش فنی 			
<p>دقت نتایج: طبق جلد پنجم نشریه ۱۱۹ میکروژئودزی حداکثر نیم قطر بزرگ بیضی خطای بردار جابه‌جایی نقاط نشانه در سطح و فاصله اطمینان ۹۵٪ برابر ۵ میلیمتر</p>			
<p>مدارک تحویلی: گزارش فنی طراحی و آنالیز اولیه شامل طرح نقاط و طرح مشاهدات و گزارش فنی مشاهدات و محاسبات سرشکنی و لوح فشرده حاوی نقشه‌ها و اطلاعات</p>			
<p>شماره</p>	<p>شرح عملیات</p>	<p>واحد</p>	<p>بهای عملیات (ریال)</p>
<p>۷۲۱۲۱۱۶۱</p>	<p>طراحی</p>	<p>هر نقطه نشانه در هر مرحله</p>	<p>۲۱,۵۱۱,۰۰۰</p>
<p>۷۲۱۲۱۱۷۱</p>	<p>مشاهدات</p>	<p>هر نقطه نشانه در هر مرحله</p>	<p>۵۶,۷۶۵,۰۰۰</p>
<p>۷۲۱۲۱۱۸۱</p>	<p>محاسبات</p>	<p>هر نقطه نشانه در هر مرحله</p>	<p>۱۴,۹۳۹,۱۰۰</p>
<p>توضیحات:</p> <ul style="list-style-type: none"> - تعرفه بازنگری طراحی برابر ۵۰ درصد هزینه طراحی اولیه می باشد. - هزینه نظارت بر ساخت نقاط بر اساس دستورالعمل نحوه انتخاب عوامل و تعیین حق‌الزحمه خدمات نظارت کارگاهی مشاوران محاسبه خواهد شد. - در صورتی که دقت خواسته شده در قرارداد بالاتر از دقت فوق باشد به میزان ۳۰ درصد مبالغ تعرفه افزایش می یابد. - در صورتی که ترازبایی زمینی هم مدنظر باشد هزینه براساس تعرفه ترازبایی درجه ۱ محاسبه می‌گردد. 			

بازگشت



تاریخ تهیه شرح خدمات: اسفند ۱۴۰۲	۷۲۱۲۱۱۹۶ تا ۷۲۱۲۱۱۹۱ شماره ردیف با عنوان "طراحی مشاهدات و محاسبات شبکه‌های رفتارسنجی ژئودتیک گالری"																														
شرح و هدف از خدمات ارائه شده: طراحی، مشاهدات و محاسبات شبکه‌های رفتارسنجی ژئودتیک گالری شامل طراحی و آنالیز اولیه به همراه ارائه جزئیات ساخت نقاط، مشاهدات شبکه‌های سه بعدی، دو بعدی و ارتفاعی و پردازش، سرشکنی و آنالیز نتایج و جابجایی‌ها و تهیه و ارائه گزارش فنی.																															
دستورالعمل مورد استفاده: دستورالعمل همسان نقشه‌برداری جداول: ژئودزی و ترازبایی نشریه شماره ۱۱۹-۱ مصوب ۱۳۸۶/۰۱/۲۹ به شماره ۱۰۰/۹۳۶۱ و دستورالعمل همسان نقشه‌برداری جلد پنجم: رفتارسنجی ژئودتیک نشریه شماره ۵-۱۱۹ مصوب ۱۴۰۰/۱۲/۰۲ به شماره ۱۴۰۰/۶۲۰۲۵۰.																															
کلیات مراحل اجرا: - طراحی شبکه نقاط و تهیه طرح مشاهداتی. - انجام مشاهدات مطابق طرح اولیه. - انجام پردازش، محاسبات سرشکنی و تست‌های لازم. - انجام آنالیز پایداری و محاسبه جابجایی‌های واقعی. - تهیه نقشه‌ها و گزارش فنی.																															
دقت نتایج: طبق جلد پنجم نشریه ۱۱۹، رفتارسنجی ژئودتیک، نیم قطر اطول بیضی جابجایی نقاط در سطح اطمینان ۹۵٪ برای گالری برابر ۷ میلیمتر و خطای جابجایی ارتفاعی در فاصله اطمینان ۹۵٪ برای گالری برابر ۲ میلیمتر خواهد بود.																															
مدارک تحویلی: گزارش فنی طراحی و آنالیز اولیه شامل طرح نقاط و طرح مشاهدات و گزارش فنی مشاهدات و محاسبات سرشکنی و لوح فشرده حاوی نقشه‌ها و اطلاعات.																															
<table border="1"> <thead> <tr> <th>شماره</th> <th>شرح عملیات</th> <th>واحد</th> <th>بهای عملیات (ریال)</th> </tr> </thead> <tbody> <tr> <td>۷۲۱۲۱۱۹۱</td> <td>طراحی پیمایش (دو و سه بعدی)</td> <td>گالری-مرحله</td> <td>۱۱۴,۷۰۸,۰۰۰</td> </tr> <tr> <td>۷۲۱۲۱۱۹۲</td> <td>مشاهدات پیمایش (دو و سه بعدی)</td> <td>گالری-مرحله</td> <td>۲۱۶,۳۶۹,۵۰۰</td> </tr> <tr> <td>۷۲۱۲۱۱۹۳</td> <td>محاسبات پیمایش (دو و سه بعدی)</td> <td>گالری-مرحله</td> <td>۱۷۹,۲۶۹,۷۰۰</td> </tr> <tr> <td>۷۲۱۲۱۱۹۴</td> <td>طراحی شبکه ارتفاعی</td> <td>گالری-مرحله</td> <td>۷۸,۷۹۸,۲۰۰</td> </tr> <tr> <td>۷۲۱۲۱۱۹۵</td> <td>مشاهدات شبکه ارتفاعی</td> <td>گالری-مرحله</td> <td>۱۶۲,۴۱۴,۱۰۰</td> </tr> <tr> <td>۷۲۱۲۱۱۹۶</td> <td>محاسبات شبکه ارتفاعی</td> <td>گالری-مرحله</td> <td>۱۰۹,۵۵۳,۶۰۰</td> </tr> </tbody> </table>	شماره	شرح عملیات	واحد	بهای عملیات (ریال)	۷۲۱۲۱۱۹۱	طراحی پیمایش (دو و سه بعدی)	گالری-مرحله	۱۱۴,۷۰۸,۰۰۰	۷۲۱۲۱۱۹۲	مشاهدات پیمایش (دو و سه بعدی)	گالری-مرحله	۲۱۶,۳۶۹,۵۰۰	۷۲۱۲۱۱۹۳	محاسبات پیمایش (دو و سه بعدی)	گالری-مرحله	۱۷۹,۲۶۹,۷۰۰	۷۲۱۲۱۱۹۴	طراحی شبکه ارتفاعی	گالری-مرحله	۷۸,۷۹۸,۲۰۰	۷۲۱۲۱۱۹۵	مشاهدات شبکه ارتفاعی	گالری-مرحله	۱۶۲,۴۱۴,۱۰۰	۷۲۱۲۱۱۹۶	محاسبات شبکه ارتفاعی	گالری-مرحله	۱۰۹,۵۵۳,۶۰۰	توضیحات: مبالغ فوق برای هر گالری و حداکثر تا ۲۰ نقطه خواهد بود و در صورت اضافه شدن نقاط، به ازای هر نقطه ۵٪ به مبالغ فوق افزوده خواهد شد.		
شماره	شرح عملیات	واحد	بهای عملیات (ریال)																												
۷۲۱۲۱۱۹۱	طراحی پیمایش (دو و سه بعدی)	گالری-مرحله	۱۱۴,۷۰۸,۰۰۰																												
۷۲۱۲۱۱۹۲	مشاهدات پیمایش (دو و سه بعدی)	گالری-مرحله	۲۱۶,۳۶۹,۵۰۰																												
۷۲۱۲۱۱۹۳	محاسبات پیمایش (دو و سه بعدی)	گالری-مرحله	۱۷۹,۲۶۹,۷۰۰																												
۷۲۱۲۱۱۹۴	طراحی شبکه ارتفاعی	گالری-مرحله	۷۸,۷۹۸,۲۰۰																												
۷۲۱۲۱۱۹۵	مشاهدات شبکه ارتفاعی	گالری-مرحله	۱۶۲,۴۱۴,۱۰۰																												
۷۲۱۲۱۱۹۶	محاسبات شبکه ارتفاعی	گالری-مرحله	۱۰۹,۵۵۳,۶۰۰																												

[بازگشت](#)

